

Сообщение о возможном установлении публичного сервитута

1	<p align="center">Министерство энергетики Российской Федерации (уполномоченный орган, которым рассматривается ходатайство об установлении публичного сервитута)</p>	
2	<p align="center">Эксплуатация линейного объекта системы газоснабжения федерального значения «Магистральный этанопровод «Оренбург-Казань» (цель установления публичного сервитута)</p>	
3	<p>Кадастровый номер земельного участка/кадастрового квартала</p>	<p align="center">Местоположение</p>
	ОРЕНБУРГСКАЯ ОБЛАСТЬ	
	56:28:0000000:57	Оренбургская область, Северный район, на земельном участке расположены площадные объекты этанопровода "Оренбург-Казань" и газопровода "Оренбург-Заинск" (КИКи, опознавательные знаки, свечи, крановые узлы, СКЗ, ТП, узел запуска поршня, ковер, ретранслятор, радиорылейная мачта, НУП, катодные и анодные заземлители, вантуз, амбар)
	56:28:0000000:75	Оренбургская область, р-н Северный, установлено относительно ориентира Имущественный комплекс Куйбышевской железной дороги, расположенного в границах участка., Земельный участок расположен в северной части Северного районного кадастрового квартала 56:28:0.
	56:28:0000000:773	Оренбургская обл., р-н Северный, Михеевский сельский совет, земельный участок расположен в северо-западной части кадастрового квартала 56:28:0
	56:28:0000000:75	Оренбургская область, р-н Северный, установлено относительно ориентира Имущественный комплекс Куйбышевской железной дороги, расположенного в границах участка., Земельный участок расположен в северной части Северного районного кадастрового квартала 56:28:0.
	САМАРСКАЯ ОБЛАСТЬ	
	63:21:0000000:128	Самарская область, Клявлинский район, сельское поселение Русское Добрино, колхоз "Новый Путь"
	63:21:0000000:91	Самарская область, Клявлинский район, сельское поселение Русское Добрино, колхоз "Новый Путь"
	63:21:0000000:119	РФ, Самарская область, Клявлинский район, с. Назаровка
	63:21:0000000:89	Самарская область, Клявлинский район, сельское поселение Русское Добрино, колхоз "Трудовик"
	63:21:0000000:103	Самарская область, Клявлинский район, с. Назаровка, колхоз "Ударник"
	63:21:0605003:224	РФ, Самарская область, Клявлинский район, сельское поселение Назаровка
	63:21:0605003:227	Самарская область, Клявлинский район, сельское поселение Назаровка
	63:21:0000000:130 6	Самарская область, Клявлинский район, сельское поселение Назаровка, участок 17
	63:21:0705006:218	Самарская область, Клявлинский р-н, с/п Назаровка
	63:21:0702004:219	Самарская область, Клявлинский район, сельское поселение Назаровка
	63:21:0000000:97	Самарская область, Клявлинский район, с. Назаровка, Колхоз "Новый Путь"
	63:21:0000000:4	Самарская область, Клявлинский район
	63:21:0000000:127 5	Самарская область, Клявлинский р-н, с/п Назаровка, квартал 00605004, земельный участок 1
	63:21:0000000:128 2	РФ, Самарская область, муниципальный район Клявлинский, сельское поселение Назаровка, квартал 0702004, земельный участок 1
	63:21:0000000:328	Самарская область, Клявлинский район, колхоз "Новый Путь"
	63:21:0704003:244	Самарская область, Клявлинский район, сельское поселение Назаровка, участок 8
	63:21:0704003:245	Самарская область, Клявлинский район, сельское поселение Назаровка, участок 9
	63:21:0704003:246	Самарская область, Клявлинский район, сельское поселение Назаровка, участок 10
	63:21:0704003:32	РФ, Самарская область, Клявлинский район, сельское поселение Назаровка, в 800 метрах по направлению на юго-запад от села Русское Добрино
	63:21:0000000:140 0	РФ, Самарская область, муниципальный район Клявлинский, сельское поселение Назаровка, земельный участок № 2
	63:21:0402001:43	РФ, Самарская область, Клявлинский район, в границах бывшего колхоза "Ударник"
	63:21:0000000:104 6	Самарская область, муниципальный район Клявлинский, сельское поселение Назаровка
	63:21:0000000:507	Самарская область, Клявлинский район, в границах сельского поселения Назаровка
	63:21:0000000:5	Самарская область, Клявлинский район, ЛЭП 110 кВ "Б.Елизаветинка-1" ПС Бугульма 500/110-ПС Елизаветинка 110/6 (Клявлинский р-н, г.Бугульма-НПС Елизаветинка)
	63:21:0000000:520	Самарская область, р-н. Клявлинский
	63:21:0000000:988	Самарская область, Клявлинский район, сельское поселение Назаровка, колхоз "Ударник"
63:21:0402001:44	РФ, Самарская область, Клявлинский район, в границах бывшего колхоза "Ударник"	
63:21:0401001:4	РФ, Самарская область, Клявлинский район, в границах бывшего колхоза "Ударник"	
63:21:605003	Самарская область, Клявлинский район	
63:21:705006	Самарская область, Клявлинский район	
63:21:702004	Самарская область, Клявлинский район	
63:21:704003	Самарская область, Клявлинский район	
63:21:402001	Самарская область, Клявлинский район	
63:21:401001	Самарская область, Клявлинский район	

63:21:605002	Самарская область, Клявлинский район
63:21:403001	Самарская область, Клявлинский район
63:21:0605002:225	Самарская область, Клявлинский район, сельское поселение Назаровка
63:21:0605003:225	Самарская область, Клявлинский район, сельское поселение Назаровка
63:21:0702004:221	Самарская область, Клявлинский район, сельское поселение Назаровка
63:21:0702004:223	Самарская область, Клявлинский район, сельское поселение Назаровка
63:21:0401001:215	Самарская область, Клявлинский район, сельское поселение Назаровка
63:21:0401001:217	Самарская область, Клявлинский район, сельское поселение Назаровка
63:21:0402001:256	РФ, Самарская область, Клявлинский район, сельское поселение Назаровка
63:21:0403001:225	Самарская область, Клявлинский район, сельское поселение Назаровка
63:21:0705006:219	РФ, Самарская область, Клявлинский район, сельское поселение Назаровка
63:21:0702004:220	Самарская область, Клявлинский район, сельское поселение Назаровка
63:21:0605003:226	Самарская область, Клявлинский район, сельское поселение Назаровка
63:21:0401001:3	Самарская область, Клявлинский район, сельское поселение Назаровка
63:21:0402001:42	Самарская область, Клявлинский район, сельское поселение Назаровка
63:21:0605003:13	РФ, Самарская область, Клявлинский муниципальный район, сельское поселение Русское Доврино
63:21:0702004:8	Самарская область, Клявлинский район, сельское поселение Русское Доврино
63:21:0605002:14	Самарская область, Клявлинский район, сельское поселение Русское Доврино
63:21:0704003:30	Самарская область, Клявлинский район, сельское поселение Русское Доврино
63:21:0705006:7	Самарская область, Клявлинский район, сельское поселение Русское Доврино
63:21:0401001:4	РФ, Самарская область, Клявлинский район, в границах бывшего колхоза "Ударник"
63:21:0401001	РФ, Самарская область, Клявлинский район
Республика Татарстан	
16:07:000000:1011	РТ, Альметьевский муниципальный район
16:07:000000:1013	РТ, Альметьевский муниципальный район
16:07:000000:1015	РТ, Альметьевский муниципальный район
16:07:000000:1133	РТ, Альметьевский муниципальный район
16:07:000000:1375	РТ, Альметьевский муниципальный район
16:07:000000:1380	РТ, Альметьевский муниципальный район
16:07:000000:1486	РТ, Альметьевский муниципальный район, СПК Урожай
16:07:000000:1808	РТ, Альметьевский муниципальный район
16:07:000000:1863	РТ, Альметьевский муниципальный район, СПК Урожай
16:07:000000:1955	РТ, Альметьевский муниципальный район
16:07:000000:1981	РФ, РТ, Альметьевский муниципальный район, ОАО им.Н.Е.Токарликова
16:07:000000:2123	РТ, Альметьевский муниципальный район
16:07:000000:2225	РТ, Альметьевский муниципальный район, СКХ Восход
16:07:000000:4300	РТ, Альметьевский муниципальный район, ГБУ "Калейкинское лесничество", Шешминское №1 участковое лесничество, кварталы 65, 78, 79, 119, 120
16:07:000000:4321	РТ, Альметьевский муниципальный район, Клементейкинское сельское поселение, ГБУ "Калейкинское лесничество", Шешминское №1 участковое лесничество, квартал 16,23,28,29,38,39,40
16:07:000000:4494	РТ, Альметьевский муниципальный район, Клементейкинское сельское поселение, ГБУ "Калейкинское лесничество", Шешминское 1 участковое лесничество, квартал 26,27,28,29,36,37
16:07:000000:4640	РТ, Альметьевский муниципальный район, ГБУ "Калейкинское лесничество", Шешминское №1 участковое лесничество, кв. 96, 113, 114, 119, 120, 121, 127, 129
16:07:000000:7613	РТ, Альметьевский муниципальный район, Клементейкинское сельское поселение
16:07:000000:770	РТ, Альметьевский муниципальный район, СКХ Восход
16:07:000000:7859	РТ, Альметьевский муниципальный район, Клементейкинское сельское поселение, ГКУ "Калейкинское лесничество", Шешминское первое участковое лесничество, кв. 29 часть выдела 9, кв. 39 части выделов 4, 6, 7, кв. 92 часть выдела 24, кв. 93 часть выдела 12, кв. 104 часть выдела 7, кв. 111 часть выделов 11, 24, кв. 119 часть выдела 12, кв. 120 части выделов 11, 12, 23
16:07:000000:846	РТ, Альметьевский муниципальный район, СКХ Восход
16:07:000000:876	РТ, Альметьевский муниципальный район, СКХ Восход, в границах землепользования ООО Аптак
16:07:080002:80	РТ, Альметьевский муниципальный район, СКХ "Восход"
16:07:080002:92	РФ, РТ, Альметьевский муниципальный район, д. Владимировка, кв-л. 080002, 92
16:07:130006:200	РТ, Альметьевский муниципальный район, ОАО им.Н.Е.Токарликова
16:07:140001:1020	РТ, Альметьевский муниципальный район, Клементейкинское сельское поселение
16:07:140005:1529	РФ, РТ, муниципальный район Альметьевский, сельское поселение Клементейкинское, село Клементейкино, квартал 140005, земельный участок 85
16:07:140005:1599	РТ, Альметьевский муниципальный район, Клементейкинское сельское поселение, ГБУ "Калейкинское лесничество", 1-ое Шешминское участковое лесничество, квартал 37,46,56

16:07:140005:1600	РТ, Альметьевский муниципальный район, Клементейкинское сельское поселение, ГКУ "Калейкинское лесничество", Шешминское первое участковое лесничество, квартал 29 часть выдела 18
16:07:140005:1601	РТ, Альметьевский муниципальный район, Клементейкинское сельское поселение, ГКУ "Калейкинское лесничество", Шешминское первое участковое лесничество, квартал 39 часть выдела 9
16:07:140005:1616	РТ, Альметьевский муниципальный район, Клементейкинское сельское поселение, ГКУ "Калейкинское лесничество", Шешминское участковое лесничество, квартал 39, выдел 9
16:07:140005:1851	РТ, Альметьевский муниципальный район, Клементейкинское сельское поселение
16:07:140005:1853	РТ, Альметьевский муниципальный район, Клементейкинское сельское поселение
16:07:140005:1854	РТ, Альметьевский муниципальный район, Клементейкинское сельское поселение
16:07:140005:25	РФ, РТ, Альметьевский муниципальный район, Клементейкинское сельское поселение, с Клементейкино, квартал 140005, з/у 67
16:07:140005:26	РФ, РТ, Альметьевский муниципальный район, Клементейкинское сельское поселение, с Клементейкино, кв-л 140005, з/у 66
16:07:140005:28	РФ, РТ, Альметьевский муниципальный район, Клементейкинское сельское поселение, с Клементейкино, кв-л 140005, з/у 64
16:07:140006:54	РФ, РТ, Альметьевский муниципальный район, Клементейкинское сельское поселение, д Багряж, кв-л 140006, з/у 41
16:07:140006:806	РТ, Альметьевский муниципальный район, Клементейкинское сельское поселение (Калейкинское лесничество, Шешминское участковое лесничество, квартал 65, части выделов 22, 23)
16:07:140006:813	РТ, Альметьевский муниципальный район, Клементейкинское сельское поселение, ГБУ "Калейкинское лесничество", 1-ое Шешминское участковое лесничество, квартал 66, 121
16:07:140006:820	РТ, Альметьевский муниципальный район, Клементейкинское сельское поселение, ГКУ "Калейкинское лесничество", Шешминское первое участковое лесничество, квартал 92 часть выдела 23 , квартал 93 часть выдела 17
16:07:140006:821	РТ, Альметьевский муниципальный район, Клементейкинское сельское поселение, ГКУ "Калейкинское лесничество", Шешминское первое участковое лесничество, кв. 104 часть выдела 17, кв. 111 часть выдела 26, кв. 112 часть выдела 1, кв. 119 часть выдела 21, кв. 120 часть выдела 1
16:25:000000:113	РТ, Лениногорский муниципальный район, Старокувакское сельское поселение
16:25:000000:116	РТ, Лениногорский муниципальный район, КП им М.Джалиля
16:25:000000:118	РТ, Лениногорский муниципальный район, Нижнечершилинское сельское поселение
16:25:000000:120	РТ, Лениногорский муниципальный район, КП Ярыш
16:25:000000:126	РТ, Лениногорский муниципальный район, КП Авангард
16:25:000000:132	РТ, Лениногорский муниципальный район, Старошугуровское сельское поселение, КП Шушма
16:25:000000:135	РТ, Лениногорский муниципальный район, КП им Ленина
16:25:000000:188	РТ, Лениногорский муниципальный район, КП Ленинский путь
16:25:000000:229	РТ, Лениногорский муниципальный район, КП им.Ленина
16:25:000000:240	РТ, Лениногорский муниципальный район
16:25:000000:241	РТ, Лениногорский муниципальный район
16:25:000000:261	РТ, р-н Лениногорский муниципальный, тер КП "Авангард", КП им. Тукая
16:25:000000:2739	РТ, Лениногорский муниципальный район, Старошугуровское сельское поселение
16:25:000000:276	РТ, Лениногорский муниципальный район, тер КП им. Ленина, КП им. Куйбышева, КП "Ленинский путь", Лениногорский лесхоз
16:25:000000:277	РТ, Лениногорский муниципальный район, КП им. Ленина, КП "Ленинский путь"
16:25:000000:279	РТ, Лениногорский муниципальный район, тер КП им. Ленина, КП им. Куйбышева, КП "Спартак", Лениногорский лесхоз
16:25:000000:281	РТ, Лениногорский муниципальный район, тер КП им. Ленина, КП "Ленинский путь", КП им. Куйбышева, Лениногорский лесхоз
16:25:000000:294	РТ, Лениногорский муниципальный район, тер КП им. Куйбышева, КП "Спартак", Лениногорский лесхоз
16:25:000000:2943	РТ, Лениногорский муниципальный район, Старошугуровское сельское поселение
16:25:000000:2949	РТ, Лениногорский муниципальный район, Старокувакское сельское поселение
16:25:000000:296	Татарстан респ, Лениногорский муниципальный район, тер КП им. Куйбышева, КП "Спартак", Лениногорский лесхоз
16:25:000000:2990	РТ, Лениногорский муниципальный район, Керлигачское сельское поселение
16:25:000000:3061	РТ, Лениногорский муниципальный район, Керлигачское сельское поселение
16:25:000000:3072	РТ, Лениногорский муниципальный район, Туктарово-Урдалинское сельское поселение
16:25:000000:3103	РТ, р-н. Лениногорский, Каркалинское
16:25:000000:342	РТ, Лениногорский муниципальный район, Старошугуровское сельское поселение, КП "Шушма"
16:25:000000:3450	РФ, РТ, р-н Лениногорский, муниципальное образование "Старошугуровское сельское поселение"
16:25:000000:3460	РФ, РТ, Лениногорский муниципальный район, Старошугуровское сельское поселение
16:25:000000:373	РТ, Лениногорский муниципальный район

16:25:000000:398	РТ, Лениногорский муниципальный район, СХ ООО Зеленая Роща
16:25:000000:405	РТ, Лениногорский муниципальный район, КП им Тукая
16:25:000000:427	РТ, Лениногорский муниципальный район, КП им.М.Джалиля
16:25:000000:431	РФ, РТ, Лениногорский муниципальный район, Старошугуровское сельское поселение, тер. Паевые земли, з/у 431
16:25:000000:476	РТ, Лениногорский муниципальный район, Старокувакское сельское поселение, КП Ленинский путь
16:25:000000:513	РТ, Лениногорский муниципальный район, КП Спартак
16:25:000000:516	РТ, Лениногорский муниципальный район, КП им.М.Джалиля
16:25:000000:517	РТ, Лениногорский муниципальный район, КП им М.Джалиля
16:25:000000:523	РТ, Лениногорский муниципальный район, КП им.Куйбышева
16:25:000000:525	РФ, РТ, Лениногорский муниципальный район, Старошугуровское сельское поселение, тер. Паевые земли, з/у 525
16:25:000000:528	РТ, Лениногорский муниципальный район, КП Ярыш
16:25:000000:537	РТ, Лениногорский муниципальный район, территория КП Авангард
16:25:000000:539	РТ, Лениногорский муниципальный район, КП Авангард
16:25:000000:540	РТ, Лениногорский муниципальный район, КП Авангард
16:25:000000:57	РТ, Лениногорский муниципальный район, КП им. Тукая
16:25:000000:58	РТ, Лениногорский муниципальный район, Керлигачское сельское поселение
16:25:000000:590	РТ, Лениногорский муниципальный район, Сарабикуловское сельское поселение, ГБУ "Лениногорское лесничество" Нижне-Чершилинское участковое лесничество, номер кварталов: 47,48,51
16:25:000000:591	РТ, Лениногорский муниципальный район, ГБУ "Лениногорское лесничество" Нижне-Чершилинское участковое лесничество, номера кварталов: 42,44
16:25:000000:619	РТ, Лениногорский муниципальный район, Мукмин-Каратайское сельское поселение, Старо-Кувакское участковое лесничество, номера кварталов:57,60
16:25:000000:634	РТ, Лениногорский муниципальный район, Мукмин-Каратайское сельское поселение, ГБУ "Лениногорское лесничество", Старо-Кувакское участковое лесничество, номера кварталов: 55, 56
16:25:000000:637	РТ, Лениногорский муниципальный район, Мукмин-Каратайское сельское поселение, Старо-Кувакское участковое лесничество, номера кварталов: 57, 58, 60
16:25:000000:67	РТ, Лениногорский муниципальный район, СХ ООО Зеленая Роща
16:25:000000:7	РТ, Лениногорский муниципальный район, земли КП Шушма, участок №7
16:25:000000:723	РТ, Лениногорский муниципальный район, Старошугуровское сельское поселение, Шугуровское участковое лесничество, квартал 49,50,54,55,56,57,60,61
16:25:000000:753	РТ, Лениногорский муниципальный район, Урмышлинское сельское поселение
16:25:000000:94	РТ, Лениногорский муниципальный район, КП им.Куйбышева
16:25:030302:1315	РТ, Лениногорский муниципальный район, Старошугуровское сельское поселение
16:25:030302:504	РТ, Лениногорский муниципальный район, тер КП "Шушма", кад.квартал 03 03 02, участок №504
16:25:030302:506	РТ, Лениногорский муниципальный район, тер КП "Шушма", кад.квартал 03 03 02, участок №506
16:25:030302:853	РФ, РТ, Лениногорский муниципальный район, Старошугуровское сельское поселение, кв-л 030302, з/у 853
16:25:030302:865	РФ, РТ, Лениногорский муниципальный район, Старошугуровское сельское поселение, кв-л 030302, з/у 865
16:25:050301:414	РФ, РТ, Лениногорский муниципальный район, муниципальное образование "Туктарово-Урдалинское сельское поселение"
16:25:080501:188	РТ, Лениногорский муниципальный район, КП им.Куйбышева, кад.квартал 08 05 01, участок №188
16:25:080502:39	РТ, Лениногорский муниципальный район, КП им. Куйбышева, участок №39
16:25:080502:40	Татарстан респ, р-н Лениногорский муниципальный, тер КП им. Куйбышева, кад. квартал 08 05 02, участок №40
16:25:090201:1115	РТ, Лениногорский муниципальный район, Старокувакское сельское поселение
16:25:090201:1336	РТ, Лениногорский муниципальный район, Старокувакское сельское поселение
16:25:090201:1343	РТ, Лениногорский муниципальный район, Старокувакское сельское поселение
16:25:090201:1346	РТ, Лениногорский муниципальный район, Старокувакское сельское поселение
16:25:090201:85	РФ, РТ, Лениногорский муниципальный район, Старокувакское сельское поселение, кв-л 090201, з/у 85
16:25:110301:849	РТ, Лениногорский муниципальный район, Керлигачское сельское поселение
16:25:110301:850	РТ, Лениногорский муниципальный район, Керлигачское сельское поселение
16:25:110301:851	РТ, Лениногорский муниципальный район, Керлигачское сельское поселение
16:25:110301:852	РТ, Лениногорский муниципальный район, Керлигачское сельское поселение
16:25:110301:853	РТ, Лениногорский муниципальный район, Керлигачское сельское поселение
16:25:120702:30	РТ, Лениногорский муниципальный район, КП "Авангард", кад.квартал 12 07 02, участок №30

16:25:120702:31	РТ, Лениногорский муниципальный район, КП "Авангард", кад.квартал 12 07 02, участок №31
16:25:120702:662	РТ, Лениногорский муниципальный район, Урмышлинское сельское поселение
16:25:120702:883	РТ, Лениногорский муниципальный район, Урмышлинское сельское поселение
16:25:140405:44	РТ, Лениногорский муниципальный район, тер КП Спартак, кад.квартал 14 04 05, участок №44
16:25:140405:45	РТ, Лениногорский муниципальный район, тер КП Спартак, кад.квартал 14 04 05, участок №45
16:25:140405:46	РТ, Лениногорский муниципальный район, тер КП "Спартак", кад.квартал 14 04 05, участок №46
16:25:140405:501	РТ, Лениногорский муниципальный район, Нижнечершилинское сельское поселение
16:25:140405:507	РТ, Лениногорский муниципальный район, Куакбашское сельское поселение
16:25:140405:68	РТ, Лениногорский муниципальный район, тер КП Спартак, кад.квартал 14 04 05, участок №68
16:25:140405:72	РТ, Лениногорский муниципальный район, тер КП Спартак, кад.квартал 14 04 05, участок №72
16:25:140405:739	РТ, Лениногорский муниципальный район, Нижнечершилинское сельское поселение
16:25:140405:741	РТ, Лениногорский муниципальный район, Нижнечершилинское сельское поселение
16:25:140405:742	РТ, Лениногорский муниципальный район, Нижнечершилинское сельское поселение
16:25:140405:77	РТ, Лениногорский муниципальный район, тер КП Спартак, кад.квартал 14 04 05, участок №77
16:25:140405:82	РТ, Лениногорский муниципальный район, тер КП Спартак, кад.квартал 14 04 05 участок №82
16:25:150402:546	РТ, Лениногорский муниципальный район, Федотовское сельское поселение
16:25:160404:414	РФ, РТ, Лениногорский муниципальный район, кв-л 160404, з/у 414
16:25:160404:422	РФ, РТ, Лениногорский муниципальный район, кв-л 160404, з/у 422
16:25:160404:423	РФ, РТ, Лениногорский муниципальный район, кв-л 160404, з/у 423
16:25:160404:744	РТ, Лениногорский муниципальный район, Куакбашское сельское поселение
16:25:180304:14	РТ, Лениногорский муниципальный район, Каркалинское сельское поселение, КП "Ярыш", кад.квартал 18 03 04, участок №14
16:25:180304:206	РТ, Лениногорский муниципальный район, Каркалинское сельское поселение
16:25:180304:429	РТ, Лениногорский муниципальный район, Каркалинское сельское поселение
16:25:180304:430	РТ, Лениногорский муниципальный район, Каркалинское сельское поселение
16:25:180304:431	РТ, Лениногорский муниципальный район, Каркалинское сельское поселение
16:25:180304:433	РТ, Лениногорский муниципальный район, Каркалинское сельское поселение
16:25:180304:434	РТ, Лениногорский муниципальный район, Каркалинское сельское поселение
16:25:180304:453	РТ, Лениногорский муниципальный район, Каркалинское сельское поселение
16:25:180304:454	РФ, РТ, Лениногорский муниципальный район, МО "Каркалинское сельское поселение"
16:25:240104:784	РФ, РТ, Лениногорский муниципальный район
16:25:240107:268	РФ, РТ, Лениногорский муниципальный район, Мукмин-Каратайское сельское поселение
16:25:240107:270	РФ, РТ, Лениногорский муниципальный район, Мукмин-Каратайское сельское поселение
16:25:240113:407	РТ, Лениногорский муниципальный район, Старошугуровское сельское поселение
16:25:240113:53	РТ, р-н Лениногорский муниципальный, тер Лениногорский лесхоз, участок 53
16:25:240113:82	РТ, р-н Лениногорский муниципальный, тер Лениногорский лесхоз, участок №82
16:41:000000:37	РТ, Черемшанский муниципальный район, х-во Черемшанский лесхоз, 2-ое Шешминское лесничество
16:41:000000:388	РТ, Черемшанский муниципальный район, Шешминское сельское поселение, ГБУ "Черемшанское лесничество", Шешминское участковое лесничество, номера кварталов: 53, 54, 55
16:41:000000:398	РТ, Черемшанский муниципальный район, Шешминское сельское поселение, ГБУ «Черемшанское лесничество» II Шешминское участковое лесничество, номера кварталов: 8-10, 20-22, 32-34, 45, 46, 54, 55
16:41:000000:862	РТ, Черемшанский муниципальный район
16:41:200203:276	РФ, РТ, Черемшанский муниципальный район, Шешминское сельское поселение
16:41:200206:141	РТ, Черемшанский муниципальный район х-во Черемшанский лесхоз кв-л 06
16:41:200206:159	РТ, Черемшанский муниципальный район, х-во Черемшанский лесхоз, кв-л 06
16:41:200206:163	РТ, Черемшанский муниципальный район х-во Черемшанский лесхоз кв-л 06
16:41:200206:165	РТ, Черемшанский муниципальный район х-во Черемшанский лесхоз кв-л 06
16:41:200206:169	РТ, Черемшанский муниципальный район х-во Черемшанский лесхоз кв-л 06
16:41:200206:177	РТ, Черемшанский муниципальный район х-во Черемшанский лесхоз кв-л 06
16:41:200206:180	РТ, Черемшанский муниципальный район, Черемшанский лесхоз
16:07:000000:1930	РТ, Альметьевский муниципальный район
16:07:000000:8941	РТ, Альметьевский муниципальный район, Клементейкинское сельское поселение, Калейкинское лесничество, Шешминское первое участковое лесничество, квартал 119, часть выделов 13, 14, 15, 20, 24, 27, квартал 120, часть выдела 14
16:07:000000:8984	РФ, РТ, Альметьевский муниципальный район, Клементейкинское сельское поселение
16:41:200203	РТ, Черемшанский муниципальный район

	16:25:000000:661	РТ, Лениногорский муниципальный район, Мукмин-Каратайское сельское поселение, Старо-Кувакское участковое лесничество, номера кварталов: 57, 58, 60
	16:25:000000:1926	РТ, Альметьевский муниципальный район
	16:25:000000:1955	РТ, Альметьевский муниципальный район
	16:25:000000:2351	РТ, Альметьевский муниципальный район
	16:25:000000:1466	РТ, Альметьевский муниципальный район
	16:25:000000:1468	РТ, Альметьевский муниципальный район
	16:25:000000:1927	РТ, Альметьевский муниципальный район
	16:25:000000:1812	РТ, Альметьевский муниципальный район
	16:25:000000:1945	РТ, Альметьевский муниципальный район
	16:25:000000:631	РТ, Лениногорский муниципальный район, Керлигачское сельское поселение
	16:25:000000:1636	РТ, Альметьевский муниципальный район
	16:25:000000:2025	РТ, Альметьевский муниципальный район
	16:25:000000:1934	РТ, Альметьевский муниципальный район
	16:25:000000:1463	РТ, Альметьевский муниципальный район
	16:25:000000:2023	РТ, Альметьевский муниципальный район
	16:25:000000:1937	РТ, Альметьевский муниципальный район
	16:25:000000:2032	РТ, Альметьевский муниципальный район
	16:25:000000:1931	РТ, Альметьевский муниципальный район
	16:25:000000:2344	РТ, Альметьевский муниципальный район
	16:25:000000:2171	РТ, Альметьевский муниципальный район
	16:25:000000:2482	РТ, Альметьевский муниципальный район, Клементейкинское сельское поселение, ГКУ "Калейкинское лесничество", Шешминское первое участковое лесничество, квартал 92 часть выдела 23 , квартал 93 часть выдела 17
	16:25:000000:2485	РТ, Альметьевский муниципальный район, Клементейкинское сельское поселение, ГКУ "Калейкинское лесничество", Шешминское первое участковое лесничество, квартал 92 часть выдела 23 , квартал 93 часть выдела 17
	16:25:000000:2842	РТ, Альметьевский муниципальный район, Клементейкинское сельское поселение, ГКУ "Калейкинское лесничество", Шешминское первое участковое лесничество, квартал 92 часть выдела 23 , квартал 93 часть выдела 17
	16:25:000000:2011	РТ, Альметьевский муниципальный район
	16:25:000000:2166	РТ, Альметьевский муниципальный район
	16:25:000000:2175	РТ, Альметьевский муниципальный район
	16:25:000000:1439	РТ, Альметьевский муниципальный район
	16:25:000000:2247	РТ, Альметьевский муниципальный район
	16:25:000000:1728	РТ, Альметьевский муниципальный район
	16:25:000000:2054	РТ, Альметьевский муниципальный район
	16:25:000000:555	РТ, Лениногорский муниципальный район, Керлигачское сельское поселение
	16:25:000000:1346	РТ, Альметьевский муниципальный район
	16:25:000000:556	РТ, Лениногорский муниципальный район, Керлигачское сельское поселение
	16:25:000000:2231	РТ, Альметьевский муниципальный район
	16:25:000000:2226	РТ, Альметьевский муниципальный район
	16:25:000000:2051	РТ, Альметьевский муниципальный район
	16:25:000000:1422	РТ, Альметьевский муниципальный район
	16:25:000000:2085	РТ, Альметьевский муниципальный район
	16:25:000000:116	РТ, Лениногорский муниципальный район, КП им М.Джалиля
4	<p>1. Администрация Северного района Оренбургской области 461670, Оренбургская область, Северный район, село Северное ул. Советская, д. 25 Телефон: +7 (35354) 2-17-75. E-mail: se@mail.orb.ru. Сайт: https://mo-se.orb.ru/</p> <p>1.1. Администрация Михеевского сельсовета Северного района Оренбургской области 461682, Оренбургская область, Северный район, д. Ремчугово, ул. Центральная, д. 27 Телефон: +7 (35354) 2-43-24. E-mail: sovet-7@se.orb.ru. Сайт: https://mo-se.orb.ru/</p> <p>2. Администрация муниципального района Клявлинский Самарской области 446960, Самарская область, Клявлинский район, ст. Клявлино, ул. Октябрьская, д. 60 Телефон: 8(846)532-20-58. E-mail: priemnaia2012@yandex.ru. Сайт: https://klvadm.ru/</p> <p>2.1. Администрация сельского поселения Назаровка муниципального района Клявлинский Самарской области 446941, Самарская область Клявлинский район с. Назаровка ул. Центральная д.29 Телефон: +7 (84653)4-31-69. E-mail: sovet-7@se.orb.ru. Сайт: https://klvadm.ru/</p> <p>3.Исполнительный комитет Альметьевского муниципального района РТ 423450, РТ, г. Альметьевск, ул. Ленина, д. 39 Телефон: 8(8553) 39-01-03. E-mail: Almat@tatar.ru. Сайт: https://almetyevsk.tatarstan.ru/</p> <p>3.1. Исполнительный комитет Аппаковского сельского поселения Альметьевского муниципального района РТ 423403, РФ, РТ, с.Аппаково, ул.Мира, д.71 Телефон: +7 (8553) 34-47-15. E-mail: Appak.Alm@tatar.ru. Сайт: https://almetyevsk.tatarstan.ru/</p> <p>3.2. Исполнительный комитет Клементейкинского сельского поселения Альметьевского муниципального района РТ 423414, РТ, Альметьевский район, ул. Советская д.91/2 Телефон: +7 (8553) 34-43-25. E-mail: Klement.Alm@tatar.ru. Сайт: https://almetyevsk.tatarstan.ru/</p>	

	<p>3.3. Исполнительный комитет Кичуйского сельского поселения Альметьевского муниципального района РТ 423422 Альметьевский район, с. Кичуй ул. Центральная 59 Телефон: +7 (8553) 34-75-25. E-mail: Kich.Alm@tatar.ru. Сайт: https://almetyevsk.tatarstan.ru/</p> <p>4.Исполнительный комитет муниципального образования «Лениногорский муниципальный район» РТ 423250, Республика Татарстан, г. Лениногорск, ул. Кутузова, д. 1 Телефон: 8(85595) 5-19-69. E-mail: Leninogorsk.Ikmo@tatar.ru. Сайт: https://leninogorsk.tatarstan.ru/</p> <p>4.1. Исполнительный комитет Старокувакского сельского поселения Лениногорского муниципального района РТ 423290, Лениногорский район, с.Старый Кувак, ул.Заварыкина, д.36 Телефон: +7 (85595) 3-20-77. E-mail: Skuvak.Len@tatar.ru. Сайт: https://leninogorsk.tatarstan.ru/</p> <p>4.2. Исполнительный комитет Туктарово-Урдалинского сельского поселения Лениногорского муниципального района РТ 423283, Республика Татарстан, Лениногорский район, село Туктарово-Урдала, Советская ул., дом 98 Телефон: +7 (85595) 3-75-85. E-mail: TukUrd@tatar.ru. Сайт: https://leninogorsk.tatarstan.ru/</p> <p>4.3. Исполнительный комитет Нижнечершилинского сельского поселения Лениногорского муниципального района РТ 423296, РТ, Лениногорский район, с.Нижние Чершилы, ул.Центральная, д.105 Телефон: +7 (85595) 3-95-67. E-mail: Ncher.Len@tatar.ru. Сайт: https://leninogorsk.tatarstan.ru/</p> <p>4.4. Исполнительный комитет Каркалинского сельского поселения Лениногорского муниципального района РТ 423272, РТ, Лениногорский район, с.Каркали, ул.Советская, д.93 Телефон: +7 (85595) 3-67-01. E-mail: Kark.Len@tatar.ru. Сайт: https://leninogorsk.tatarstan.ru/</p> <p>4.5. Исполнительный комитет Старошугуровского сельского поселения Лениногорского муниципального района РТ 423282, РТ, Лениногорский район, с.Старое Шугурово, ул.Советская, д.1 Телефон: +7 (85595) 3-45-42. E-mail: Sshug.Len@tatar.ru. Сайт: https://leninogorsk.tatarstan.ru/</p> <p>4.6. Исполнительный комитет Зеленорощинского сельского поселения Лениногорского муниципального района РТ 423283, РТ, Лениногорский район, с.Зеленая Роща, ул.Строительная, д.1 Телефон: +7 (85595) 9-73-21. E-mail: Zelr.Len@tatar.ru. Сайт: https://leninogorsk.tatarstan.ru/</p> <p>4.7. Исполнительный комитет Сарабикуловского сельского поселения Лениногорского муниципального района РТ 423292, РТ, Лениногорский район, с.Сарабикулово, ул.Кирова, д.4а Телефон: +7 (85595) 2-98-77. E-mail: Sarbik.Len@tatar.ru. Сайт: https://leninogorsk.tatarstan.ru/</p> <p>4.8. Исполнительный комитет Мукмин-Каратайского сельского поселения Лениногорского муниципального района РТ 423284, РТ, Лениногорский район, с.Мукмин-Каратай, ул.Механизаторов, д.31б Телефон: +7 (85595) 3-30-37. E-mail: Mukkar.Len@tatar.ru. Сайт: https://leninogorsk.tatarstan.ru/</p> <p>4.9. Исполнительный комитет Урмышлинского сельского поселения Лениногорского муниципального района РТ 423294, РТ, Лениногорский район, с.Урмышла, ул.Центральная, д.4 Телефон: +7 (85595) 3-12-04. E-mail: Urm.Len@tatar.ru. Сайт: https://leninogorsk.tatarstan.ru/</p> <p>4.10. Исполнительный комитет Куакбашского сельского поселения Лениногорского муниципального района РТ 423275, РТ, Лениногорский район, с.Куакбаш, ул.К.Маркса, д.15 Телефон: +7 (85595) 3-63-54. E-mail: Kuak.Len@tatar.ru. Сайт: https://leninogorsk.tatarstan.ru/</p> <p>4.11. Исполнительный комитет Федотовского сельского поселения Лениногорского муниципального района РТ 423295, РТ, Лениногорский район, с.Федотовка, ул.Советская, д.6 Телефон: +7 (85595) 3-28-24. E-mail: Fedot.Len@tatar.ru. Сайт: https://leninogorsk.tatarstan.ru/</p> <p>4.12. Исполнительный комитет Керлигачского сельского поселения Лениногорского муниципального района РТ 423293, с.Керлигач, ул.Советская, д.33а Телефон: +7 (85595) 3-10-10. E-mail: Kerlig.Len@tatar.ru. Сайт: https://leninogorsk.tatarstan.ru/</p> <p>4.13. Исполнительный комитет Староштерьякского сельского поселения Лениногорского муниципального района РТ с.Старый Иштерьяк, ул. Школьная, д.15 Телефон: +7 (85595) 3-34-44. E-mail: Sisht.Len@tatar.ru. Сайт: https://leninogorsk.tatarstan.ru/</p> <p>5.Исполнительный комитет Черемшанского муниципального района РТ 423100, РТ, Черемшанский район, с. Черемшан, ул. Советская, д. 32 Телефон: +7 (84396) 4-35-09. E-mail: Ispolkom.Cheremshan@tatar.ru. Сайт: https://cheremshan.tatarstan.ru/</p> <p>5.1 Исполнительный комитет Шешминского сельского поселения Черемшанского муниципального района РТ 423104, Республика Татарстан, с.Шешминская Крепость, ул.Комарова, д.14 Телефон: +7 (8496)2-36-41. E-mail: Shesh.Cmn2@tatar.ru. Сайт: https://cheremshan.tatarstan.ru/ (адрес, по которому заинтересованные лица могут ознакомиться с поступившим ходатайством об установлении публичного сервитута и прилагаемым к нему описанием местоположения границ публичного сервитута, время приема заинтересованных лиц для ознакомления с поступившим ходатайством об установлении публичного сервитута)</p>
5	<p>Министерство энергетики Российской Федерации, адрес: г. Москва, ул. Щепкина, 42, стр. 1,2, эл.почта: minenergo@minenergo.gov.ru</p> <p>В течение 15 дней со дня опубликования сообщения о возможном установлении публичного сервитута в порядке, установленном для официального опубликования (обнародования) правовых актов поселения, городского округа, по месту <u>нахождения земельного участка и (или) земель, указанных в пункте 3 данного сообщения.</u> (адрес, по которому заинтересованные лица могут подать заявления об учете прав на земельные участки, а также срок подачи указанных заявлений)</p>
6	<p>https://www.minenergo.gov.ru, https://mo-se.orb.ru/, https://klvadm.ru/, https://almetyevsk.tatarstan.ru/, https://leninogorsk.tatarstan.ru/, https://cheremshan.tatarstan.ru/ (официальные сайты в информационно - телекоммуникационной сети «Интернет», на которых размещается сообщение о поступившем ходатайстве об установлении публичного сервитута)</p>

7	Дополнительно по всем вопросам можно обращаться: ООО «Газпром трансгаз Казань» 420073, Республика Татарстан, г. Казань, ул.Аделя Кутуя д. 41. Эл.почта: r-garafiev@tattg.gazprom.ru, zemlya.rt@bk.ru
8	Графическое описание местоположения границ публичного сервитута, а также перечень координат характерных точек этих границ прилагается по ссылке: https://minenergo.gov.ru/activity/legislation?docs-group=file-f231313 , https://minenergo.gov.ru/activity/legislation?docs-group=file-f231307 , https://minenergo.gov.ru/activity/legislation?docs-group=file-f231310 (описание местоположения границ публичного сервитута)

ОПИСАНИЕ МЕСТОПОЛОЖЕНИЯ ГРАНИЦ

Публичный сервитут в целях эксплуатации линейного объекта системы газоснабжения
федерального значения «Магистральный этанопровод "Оренбург-Казань"»
(наименование объекта, местоположение границ которого описано (далее - объект))

Раздел 1

Сведения об объекте		
№ п/п	Характеристики объекта	Описание характеристик
1	2	3
1	Местоположение объекта	Оренбургская область, Северный муниципальный район, Сельское поселение Михеевский сельсовет
2	Площадь объекта +/- величина погрешности определения площади (P +/- Дельта P)	19 422 кв.м ± 33 кв.метра
3	Иные характеристики объекта	Публичный сервитут в целях эксплуатации линейного объекта системы газоснабжения федерального значения «Магистральный этанопровод "Оренбург-Казань"» сроком действия 49 лет в интересах ООО «Газпром трансгаз Казань» (ИНН 1600000036, ОГРН 1021603624921, адрес: 420073, Республика Татарстан, г. Казань, ул.Аделя Кутуя д. 41, адрес электронной почты: info@tattg.gazprom.ru , 8-937-571-55-51)

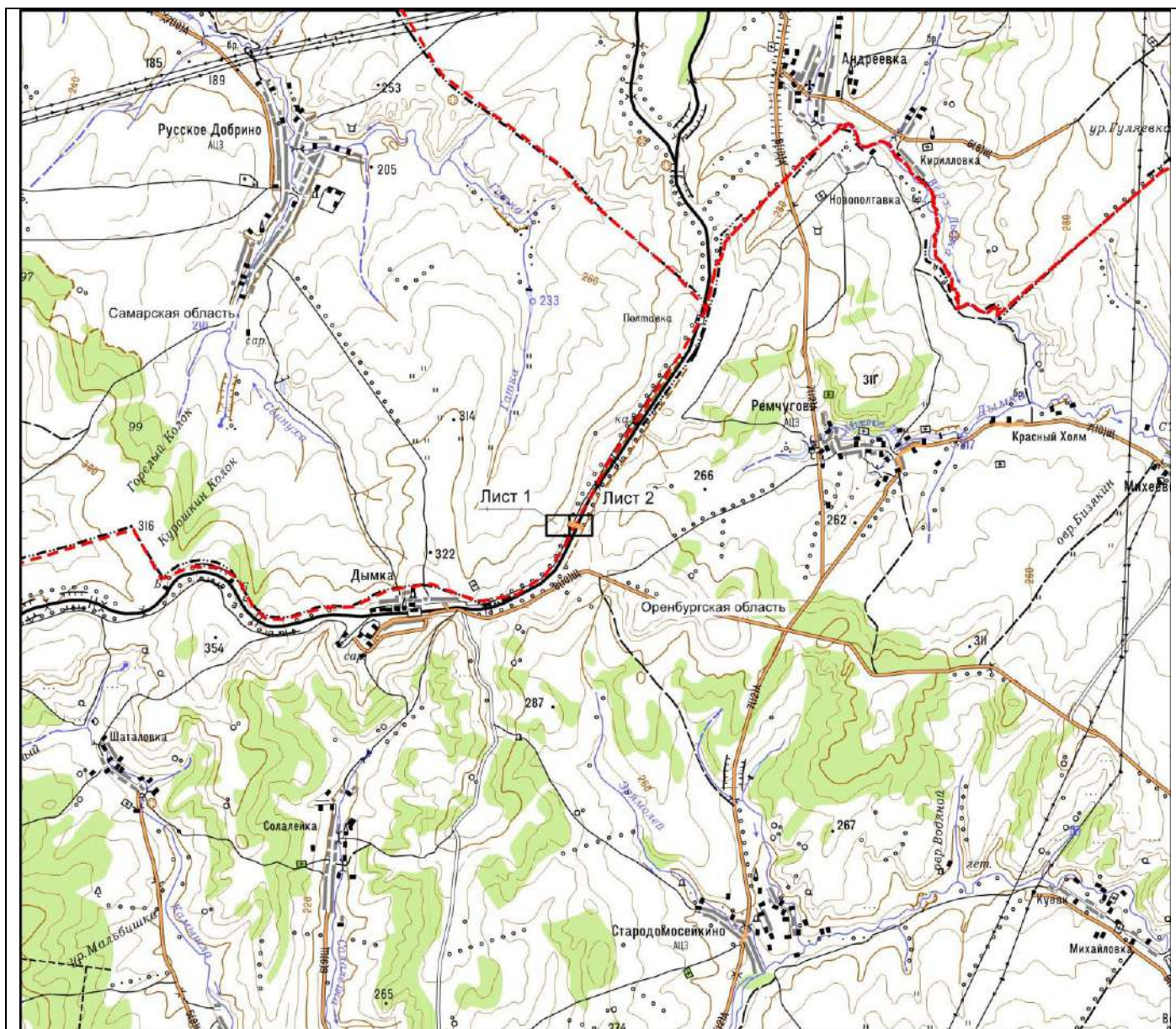
Раздел 2

Сведения о местоположении границ объекта					
1. Система координат МСК-56					
2. Сведения о характерных точках границ объекта					
Обозначение характерных точек границ	Координаты, метров		Метод определения координат характерной точки	Средняя квадратическая погрешность положения характерной точки (M _t), м	Описание обозначения точки на местности (при наличии)
	X	Y			
1	2	3	4	5	6
1	711276.07	1332686.96	Аналитический	0.1	–
2	711244.71	1332789.20	Аналитический	0.1	–
3	711226.75	1332840.09	Аналитический	0.1	–
4	711162.35	1333036.17	Аналитический	0.1	–
5	711149.87	1333050.68	Аналитический	0.1	–
6	711130.79	1333052.13	Аналитический	0.1	–
7	711116.28	1333039.65	Аналитический	0.1	–
8	711114.84	1333020.57	Аналитический	0.1	–
9	711179.51	1332823.69	Аналитический	0.1	–
10	711197.07	1332774.04	Аналитический	0.1	–
11	711230.50	1332665.02	Аналитический	0.1	–
12	711234.17	1332666.86	Аналитический	0.1	–
13	711252.80	1332675.33	Аналитический	0.1	–
1	711276.07	1332686.96	Аналитический	0.1	–
1	2	3	4	5	6
3. Сведения о характерных точках части (частей) границы объекта					
Обозначение характерных точек части границы	Координаты, метров		Метод определения координат характерной точки	Средняя квадратическая погрешность положения характерной точки (M _t), м	Описание обозначения точки на местности (при наличии)
	X	Y			
1	2	3	4	5	6

Раздел 4

Схема расположения границ публичного сервитута в целях эксплуатации линейного объекта системы газоснабжения федерального значения «Магистральный этанопровод "Оренбург-Казань"»

Обзорная схема границ объекта



Масштаб 1 : 100 000

Используемые условные знаки и обозначения:

- — - проектное местоположение инженерного сооружения (ось газопровода)
- — - граница субъекта Российской Федерации

Раздел 4

Схема расположения границ публичного сервитута в целях эксплуатации линейного объекта системы газоснабжения федерального значения «Магистральный этанопровод "Оренбург-Казань"»

Лист 1



Масштаб 1 : 2000

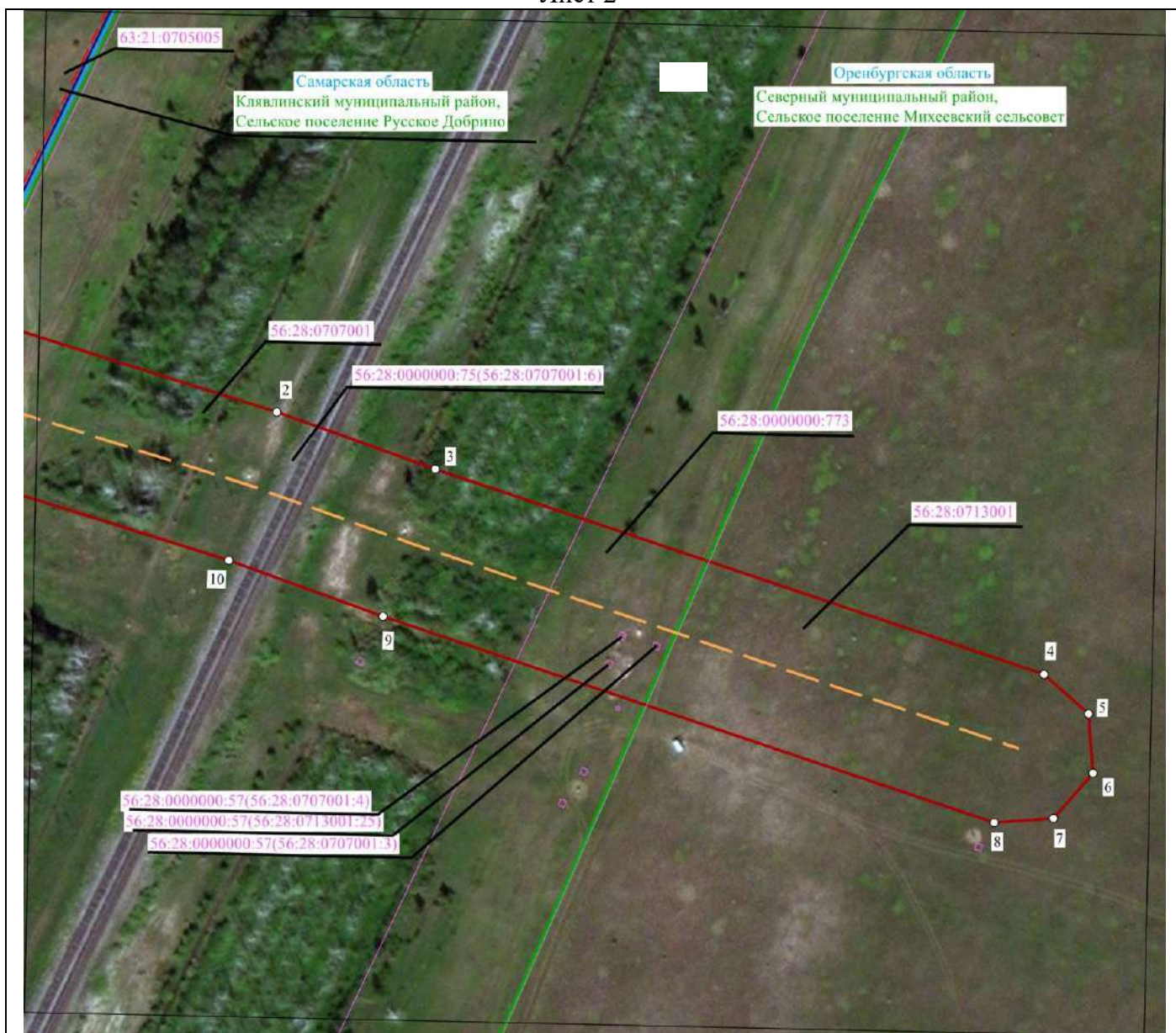
Используемые условные знаки и обозначения:

- 1 - характерной точки
- — - проектное местоположение инженерного сооружения (ось газопровода)
- — — - проектные границы публичного сервитута
- — — - граница субъекта Российской Федерации
- — — - граница муниципального района
- — — - граница сельского поселения
- — — - граница кадастрового квартала
- — — - граница земельного участка
- 56:28:0000000 - кадастровый номер кадастрового квартала
- 56:28:0000000:75 - кадастровый номер земельного участка

Раздел 4

Схема расположения границ публичного сервитута в целях эксплуатации линейного объекта системы газоснабжения федерального значения «Магистральный этанопровод "Оренбург-Казань"»

Лист 2



Масштаб 1 : 2000

Используемые условные знаки и обозначения:

- 1 - характерной точки
- — — — — проектное местоположение инженерного сооружения (ось газопровода)
- — — — — проектные границы публичного сервитута
- — — — — граница субъекта Российской Федерации
- — — — — граница муниципального района
- — — — — граница сельского поселения
- — — — — граница кадастрового квартала
- — — — — граница земельного участка

56:28:0000000 - кадастровый номер кадастрового квартала

56:28:0000000:75 - кадастровый номер земельного участка

ОПИСАНИЕ МЕСТОПОЛОЖЕНИЯ ГРАНИЦ

Публичный сервитут в целях эксплуатации линейного объекта системы газоснабжения
федерального значения «Магистральный этанопровод "Оренбург-Казань"»
(наименование объекта, местоположение границ которого описано (далее - объект))

Раздел 1

Сведения об объекте		
№ п/п	Характеристики объекта	Описание характеристик
1	2	3
1	Местоположение объекта	Самарская область, Клявлинский муниципальный район, Сельское поселение Назаровка, Сельское поселение Русское Добрино,
2	Площадь объекта +/- величина погрешности определения площади (P+/- Дельта P)	1305696 кв.м ± 240 кв.метра
3	Иные характеристики объекта	Публичный сервитут в целях эксплуатации линейного объекта системы газоснабжения федерального значения «Магистральный этанопровод "Оренбург-Казань"» сроком действия 49 лет в интересах ООО «Газпром трансгаз Казань» (ИНН 1600000036, ОГРН 1021603624921, адрес: 420073, Республика Татарстан, г. Казань, ул.Аделя Кутуя д. 41, адрес электронной почты: info@tattg.gazprom.ru , 8-937-571-55-51)

Раздел 2

Сведения о местоположении границ объекта					
1. Система координат МСК-63					
2. Сведения о характерных точках границ объекта					
Обозначение характерных точек границ	Координаты, метров		Метод определения координат характерной точки	Средняя квадратическая погрешность положения характерной точки (M_t), м	Описание обозначения точки на местности (при наличии)
	X	Y			
1	2	3	4	5	6
1	524313.73	2311989.94	Аналитический	0.1	–
2	524339.97	2312026.12	Аналитический	0.1	–
3	524349.27	2312038.30	Аналитический	0.1	–
4	524351.00	2312040.57	Аналитический	0.1	–
5	524304.95	2312196.61	Аналитический	0.1	–
6	524281.38	2312279.20	Аналитический	0.1	–
7	524238.75	2312433.22	Аналитический	0.1	–
8	524217.53	2312506.93	Аналитический	0.1	–
9	524173.38	2312670.58	Аналитический	0.1	–
10	524074.49	2313027.31	Аналитический	0.1	–
11	524038.18	2313163.07	Аналитический	0.1	–
12	523961.26	2313442.62	Аналитический	0.1	–
13	523876.50	2313741.61	Аналитический	0.1	–
14	523839.12	2313871.17	Аналитический	0.1	–
15	523799.84	2313998.85	Аналитический	0.1	–
16	523715.59	2314300.03	Аналитический	0.1	–
17	523688.17	2314401.65	Аналитический	0.1	–
18	523656.76	2314512.77	Аналитический	0.1	–
19	523555.06	2314860.10	Аналитический	0.1	–
20	523540.48	2314925.80	Аналитический	0.1	–
21	523515.50	2315025.25	Аналитический	0.1	–
22	523452.76	2315264.85	Аналитический	0.1	–
23	523429.37	2315366.03	Аналитический	0.1	–
24	523388.70	2315511.17	Аналитический	0.1	–
25	523326.24	2315743.96	Аналитический	0.1	–
26	523289.04	2315886.68	Аналитический	0.1	–
27	523251.86	2316005.85	Аналитический	0.1	–
28	523191.04	2316218.43	Аналитический	0.1	–
29	523115.28	2316487.78	Аналитический	0.1	–
30	523041.53	2316753.68	Аналитический	0.1	–
31	522987.54	2316953.92	Аналитический	0.1	–
32	522969.90	2317015.24	Аналитический	0.1	–
33	522966.89	2317021.86	Аналитический	0.1	–
34	522954.81	2317040.62	Аналитический	0.1	–
35	522939.96	2317057.97	Аналитический	0.1	–
36	522917.79	2317076.95	Аналитический	0.1	–
37	522841.34	2317121.65	Аналитический	0.1	–

1	2	3	4	5	6
38	522557.71	2317274.31	Аналитический	0.1	–
39	522463.47	2317326.06	Аналитический	0.1	–
40	522350.64	2317389.48	Аналитический	0.1	–
41	522255.83	2317440.46	Аналитический	0.1	–
42	522131.74	2317504.15	Аналитический	0.1	–
43	521879.87	2317639.32	Аналитический	0.1	–
44	521490.63	2317855.22	Аналитический	0.1	–
45	521248.71	2317991.94	Аналитический	0.1	–
46	521020.10	2318114.20	Аналитический	0.1	–
47	520912.15	2318175.58	Аналитический	0.1	–
48	520794.61	2318240.76	Аналитический	0.1	–
49	520482.89	2318410.56	Аналитический	0.1	–
50	520452.92	2318428.08	Аналитический	0.1	–
51	520398.83	2318457.27	Аналитический	0.1	–
52	520041.94	2318657.30	Аналитический	0.1	–
53	519516.55	2318943.78	Аналитический	0.1	–
54	519358.98	2319031.09	Аналитический	0.1	–
55	519054.91	2319195.53	Аналитический	0.1	–
56	518930.24	2319263.86	Аналитический	0.1	–
57	518791.02	2319336.64	Аналитический	0.1	–
58	518670.30	2319403.25	Аналитический	0.1	–
59	518570.74	2319460.80	Аналитический	0.1	–
60	518388.37	2319560.56	Аналитический	0.1	–
61	518305.80	2319604.85	Аналитический	0.1	–
62	517923.98	2319816.80	Аналитический	0.1	–
63	517597.03	2319992.52	Аналитический	0.1	–
64	517261.38	2320170.66	Аналитический	0.1	–
65	516899.83	2320368.40	Аналитический	0.1	–
66	516889.46	2320375.14	Аналитический	0.1	–
67	516883.57	2320385.40	Аналитический	0.1	–
68	516868.10	2320416.21	Аналитический	0.1	–
69	516832.81	2320506.23	Аналитический	0.1	–
70	516782.70	2320638.89	Аналитический	0.1	–
71	516743.02	2320759.40	Аналитический	0.1	–
72	516640.55	2321043.45	Аналитический	0.1	–
73	516465.78	2321544.03	Аналитический	0.1	–
74	516412.45	2321687.69	Аналитический	0.1	–
75	516369.46	2321806.31	Аналитический	0.1	–
76	516330.81	2321902.95	Аналитический	0.1	–
77	516263.36	2322081.47	Аналитический	0.1	–
78	516219.97	2322192.76	Аналитический	0.1	–
79	516121.39	2322489.87	Аналитический	0.1	–
80	516076.93	2322614.74	Аналитический	0.1	–
81	516046.10	2322705.83	Аналитический	0.1	–
82	515923.99	2323039.04	Аналитический	0.1	–
83	515871.84	2323202.91	Аналитический	0.1	–
84	515867.81	2323231.57	Аналитический	0.1	–
85	515851.60	2323427.59	Аналитический	0.1	–
86	515842.54	2323497.62	Аналитический	0.1	–
87	515808.38	2323686.22	Аналитический	0.1	–

1	2	3	4	5	6
88	515786.56	2323789.38	Аналитический	0.1	–
89	515706.33	2324156.50	Аналитический	0.1	–
90	515677.02	2324313.28	Аналитический	0.1	–
91	515631.93	2324497.80	Аналитический	0.1	–
92	515628.00	2324506.29	Аналитический	0.1	–
93	515618.15	2324520.04	Аналитический	0.1	–
94	515583.25	2324559.80	Аналитический	0.1	–
95	515534.63	2324606.43	Аналитический	0.1	–
96	515355.83	2324767.92	Аналитический	0.1	–
97	515320.39	2324798.49	Аналитический	0.1	–
98	515236.84	2324865.45	Аналитический	0.1	–
99	515177.13	2324918.91	Аналитический	0.1	–
100	515079.43	2325003.70	Аналитический	0.1	–
101	515038.38	2325043.97	Аналитический	0.1	–
102	514980.40	2325103.61	Аналитический	0.1	–
103	514945.04	2325138.69	Аналитический	0.1	–
104	514873.14	2325205.24	Аналитический	0.1	–
105	514718.13	2325346.38	Аналитический	0.1	–
106	514652.03	2325408.53	Аналитический	0.1	–
107	514359.71	2325670.64	Аналитический	0.1	–
108	514070.69	2325935.41	Аналитический	0.1	–
109	514006.87	2325996.16	Аналитический	0.1	–
110	513869.06	2326107.80	Аналитический	0.1	–
111	513825.47	2326142.35	Аналитический	0.1	–
112	513727.43	2326216.84	Аналитический	0.1	–
113	513639.46	2326288.77	Аналитический	0.1	–
114	513522.62	2326391.89	Аналитический	0.1	–
115	513363.01	2326547.70	Аналитический	0.1	–
116	513270.36	2326642.30	Аналитический	0.1	–
117	513182.89	2326719.10	Аналитический	0.1	–
118	513105.89	2326790.79	Аналитический	0.1	–
119	512996.05	2326895.86	Аналитический	0.1	–
120	512966.63	2326928.75	Аналитический	0.1	–
121	512937.52	2326968.55	Аналитический	0.1	–
122	512918.79	2327001.68	Аналитический	0.1	–
123	512893.67	2327050.59	Аналитический	0.1	–
124	512849.00	2327147.29	Аналитический	0.1	–
125	512832.09	2327186.26	Аналитический	0.1	–
126	512797.90	2327274.86	Аналитический	0.1	–
127	512683.04	2327614.34	Аналитический	0.1	–
128	512646.30	2327714.87	Аналитический	0.1	–
129	512614.46	2327792.68	Аналитический	0.1	–
130	512546.60	2327963.16	Аналитический	0.1	–
131	512515.79	2328032.68	Аналитический	0.1	–
132	512467.22	2328136.87	Аналитический	0.1	–
133	512422.46	2328241.99	Аналитический	0.1	–
134	512384.09	2328338.30	Аналитический	0.1	–
135	512346.52	2328443.00	Аналитический	0.1	–
136	512249.49	2328702.50	Аналитический	0.1	–
137	512207.65	2328824.97	Аналитический	0.1	–

1	2	3	4	5	6
138	512183.93	2328900.39	Аналитический	0.1	–
139	512169.68	2328949.50	Аналитический	0.1	–
140	512145.21	2329040.51	Аналитический	0.1	–
141	512122.60	2329135.04	Аналитический	0.1	–
142	512116.24	2329176.96	Аналитический	0.1	–
143	512112.47	2329257.71	Аналитический	0.1	–
144	512107.02	2329310.69	Аналитический	0.1	–
145	512066.67	2329556.26	Аналитический	0.1	–
146	512040.52	2329703.00	Аналитический	0.1	–
147	512012.34	2329981.66	Аналитический	0.1	–
148	512003.76	2330053.75	Аналитический	0.1	–
149	511987.07	2330253.74	Аналитический	0.1	–
150	511978.57	2330368.73	Аналитический	0.1	–
151	511977.35	2330397.92	Аналитический	0.1	–
152	511972.71	2330420.29	Аналитический	0.1	–
153	511889.13	2330661.72	Аналитический	0.1	–
154	511857.69	2330758.09	Аналитический	0.1	–
155	511807.41	2330939.71	Аналитический	0.1	–
156	511782.89	2331032.63	Аналитический	0.1	–
157	511756.45	2331124.21	Аналитический	0.1	–
158	511693.09	2331336.17	Аналитический	0.1	–
159	511662.69	2331443.56	Аналитический	0.1	–
160	511530.05	2331866.49	Аналитический	0.1	–
161	511411.86	2332246.83	Аналитический	0.1	–
162	511393.77	2332301.71	Аналитический	0.1	–
163	511270.94	2332702.95	Аналитический	0.1	–
164	511268.37	2332701.66	Аналитический	0.1	–
165	511229.05	2332682.85	Аналитический	0.1	–
166	511225.38	2332681.01	Аналитический	0.1	–
167	511346.03	2332286.84	Аналитический	0.1	–
168	511364.17	2332231.79	Аналитический	0.1	–
169	511482.31	2331851.62	Аналитический	0.1	–
170	511614.67	2331429.61	Аналитический	0.1	–
171	511645.03	2331322.37	Аналитический	0.1	–
172	511708.45	2331110.23	Аналитический	0.1	–
173	511734.61	2331019.59	Аналитический	0.1	–
174	511759.10	2330926.82	Аналитический	0.1	–
175	511809.73	2330743.93	Аналитический	0.1	–
176	511841.68	2330645.98	Аналитический	0.1	–
177	511924.24	2330407.92	Аналитический	0.1	–
178	511927.49	2330393.58	Аналитический	0.1	–
179	511928.62	2330366.26	Аналитический	0.1	–
180	511937.21	2330249.94	Аналитический	0.1	–
181	511953.97	2330049.15	Аналитический	0.1	–
182	511962.61	2329976.41	Аналитический	0.1	–
183	511990.87	2329697.03	Аналитический	0.1	–
184	512017.36	2329547.98	Аналитический	0.1	–
185	512057.36	2329304.79	Аналитический	0.1	–
186	512062.55	2329254.67	Аналитический	0.1	–
187	512066.35	2329173.33	Аналитический	0.1	–

1	2	3	4	5	6
188	512073.32	2329126.53	Аналитический	0.1	–
189	512096.64	2329028.63	Аналитический	0.1	–
190	512121.46	2328936.28	Аналитический	0.1	–
191	512135.98	2328886.19	Аналитический	0.1	–
192	512160.04	2328809.67	Аналитический	0.1	–
193	512202.30	2328685.99	Аналитический	0.1	–
194	512299.53	2328425.93	Аналитический	0.1	–
195	512337.17	2328321.01	Аналитический	0.1	–
196	512376.12	2328223.21	Аналитический	0.1	–
197	512421.38	2328116.89	Аналитический	0.1	–
198	512470.18	2328012.19	Аналитический	0.1	–
199	512500.32	2327944.22	Аналитический	0.1	–
200	512568.05	2327774.08	Аналитический	0.1	–
201	512599.51	2327697.25	Аналитический	0.1	–
202	512635.83	2327597.87	Аналитический	0.1	–
203	512674.78	2327484.43	Аналитический	0.1	–
204	512750.67	2327258.44	Аналитический	0.1	–
205	512785.74	2327167.52	Аналитический	0.1	–
206	512800.63	2327133.19	Аналитический	0.1	–
207	512848.50	2327029.15	Аналитический	0.1	–
208	512874.54	2326978.39	Аналитический	0.1	–
209	512894.71	2326942.67	Аналитический	0.1	–
210	512926.85	2326898.43	Аналитический	0.1	–
211	512959.46	2326861.76	Аналитический	0.1	–
212	513071.54	2326754.46	Аналитический	0.1	–
213	513149.09	2326682.26	Аналитический	0.1	–
214	513235.31	2326606.63	Аналитический	0.1	–
215	513327.48	2326512.51	Аналитический	0.1	–
216	513488.14	2326355.67	Аналитический	0.1	–
217	513606.73	2326250.97	Аналитический	0.1	–
218	513696.13	2326177.85	Аналитический	0.1	–
219	513794.62	2326103.00	Аналитический	0.1	–
220	513837.70	2326068.85	Аналитический	0.1	–
221	513973.12	2325959.25	Аналитический	0.1	–
222	514036.39	2325899.03	Аналитический	0.1	–
223	514326.04	2325633.68	Аналитический	0.1	–
224	514617.99	2325371.90	Аналитический	0.1	–
225	514684.01	2325309.83	Аналитический	0.1	–
226	514839.26	2325168.47	Аналитический	0.1	–
227	514910.13	2325102.89	Аналитический	0.1	–
228	514944.71	2325068.59	Аналитический	0.1	–
229	515002.74	2325008.91	Аналитический	0.1	–
230	515044.95	2324967.48	Аналитический	0.1	–
231	515143.92	2324881.53	Аналитический	0.1	–
232	515204.00	2324827.74	Аналитический	0.1	–
233	515288.08	2324760.33	Аналитический	0.1	–
234	515322.53	2324730.62	Аналитический	0.1	–
235	515500.33	2324570.05	Аналитический	0.1	–
236	515546.46	2324525.93	Аналитический	0.1	–
237	515578.24	2324489.90	Аналитический	0.1	–

1	2	3	4	5	6
238	515584.57	2324481.05	Аналитический	0.1	–
239	515627.99	2324303.45	Аналитический	0.1	–
240	515657.25	2324146.95	Аналитический	0.1	–
241	515737.67	2323778.93	Аналитический	0.1	–
242	515759.25	2323676.94	Аналитический	0.1	–
243	515793.03	2323490.56	Аналитический	0.1	–
244	515801.82	2323422.90	Аналитический	0.1	–
245	515818.05	2323226.63	Аналитический	0.1	–
246	515822.62	2323193.87	Аналитический	0.1	–
247	515876.51	2323023.36	Аналитический	0.1	–
248	515998.83	2322689.53	Аналитический	0.1	–
249	516026.85	2322606.57	Аналитический	0.1	–
250	516074.02	2322473.86	Аналитический	0.1	–
251	516172.71	2322176.40	Аналитический	0.1	–
252	516216.63	2322063.67	Аналитический	0.1	–
253	516284.13	2321885.05	Аналитический	0.1	–
254	516322.59	2321788.89	Аналитический	0.1	–
255	516365.48	2321670.56	Аналитический	0.1	–
256	516418.66	2321527.29	Аналитический	0.1	–
257	516593.37	2321026.87	Аналитический	0.1	–
258	516695.64	2320743.43	Аналитический	0.1	–
259	516735.38	2320622.74	Аналитический	0.1	–
260	516786.09	2320488.42	Аналитический	0.1	–
261	516821.91	2320397.06	Аналитический	0.1	–
262	516834.53	2320370.86	Аналитический	0.1	–
263	516847.83	2320347.24	Аналитический	0.1	–
264	516851.13	2320342.75	Аналитический	0.1	–
265	516859.10	2320335.25	Аналитический	0.1	–
266	516873.36	2320325.97	Аналитический	0.1	–
267	517237.47	2320126.75	Аналитический	0.1	–
268	517321.53	2320081.59	Аналитический	0.1	–
269	517573.57	2319948.36	Аналитический	0.1	–
270	517899.90	2319772.98	Аналитический	0.1	–
271	518281.69	2319561.05	Аналитический	0.1	–
272	518364.47	2319516.64	Аналитический	0.1	–
273	518545.98	2319417.36	Аналитический	0.1	–
274	518645.49	2319359.84	Аналитический	0.1	–
275	518767.12	2319292.72	Аналитический	0.1	–
276	518906.42	2319219.89	Аналитический	0.1	–
277	519030.96	2319151.64	Аналитический	0.1	–
278	519334.85	2318987.30	Аналитический	0.1	–
279	519492.39	2318900.01	Аналитический	0.1	–
280	520017.62	2318613.61	Аналитический	0.1	–
281	520374.56	2318413.56	Аналитический	0.1	–
282	520428.06	2318384.69	Аналитический	0.1	–
283	520457.92	2318367.24	Аналитический	0.1	–
284	520770.44	2318196.99	Аналитический	0.1	–
285	520887.55	2318132.04	Аналитический	0.1	–
286	520995.67	2318070.57	Аналитический	0.1	–
287	521224.37	2317948.27	Аналитический	0.1	–

1	2	3	4	5	6
288	521466.11	2317811.64	Аналитический	0.1	–
289	521855.77	2317595.51	Аналитический	0.1	–
290	522108.30	2317459.98	Аналитический	0.1	–
291	522232.36	2317396.31	Аналитический	0.1	–
292	522326.35	2317345.78	Аналитический	0.1	–
293	522439.08	2317282.41	Аналитический	0.1	–
294	522533.75	2317230.43	Аналитический	0.1	–
295	522816.47	2317078.27	Аналитический	0.1	–
296	522890.54	2317034.96	Аналитический	0.1	–
297	522903.49	2317023.72	Аналитический	0.1	–
298	522913.78	2317011.99	Аналитический	0.1	–
299	522922.86	2316997.88	Аналитический	0.1	–
300	522939.34	2316940.63	Аналитический	0.1	–
301	522993.27	2316740.60	Аналитический	0.1	–
302	523067.11	2316474.37	Аналитический	0.1	–
303	523142.93	2316204.83	Аналитический	0.1	–
304	523203.87	2315991.81	Аналитический	0.1	–
305	523240.80	2315873.49	Аналитический	0.1	–
306	523274.11	2315745.64	Аналитический	0.1	–
307	523340.45	2315498.07	Аналитический	0.1	–
308	523380.79	2315354.21	Аналитический	0.1	–
309	523404.13	2315253.23	Аналитический	0.1	–
310	523465.47	2315019.27	Аналитический	0.1	–
311	523491.75	2314914.60	Аналитический	0.1	–
312	523506.44	2314848.41	Аналитический	0.1	–
313	523608.68	2314499.06	Аналитический	0.1	–
314	523639.94	2314388.48	Аналитический	0.1	–
315	523667.35	2314286.89	Аналитический	0.1	–
316	523751.78	2313985.07	Аналитический	0.1	–
317	523791.14	2313857.10	Аналитический	0.1	–
318	523828.41	2313727.92	Аналитический	0.1	–
319	523913.07	2313429.26	Аналитический	0.1	–
320	523989.91	2313150.07	Аналитический	0.1	–
321	524026.22	2313014.28	Аналитический	0.1	–
322	524125.13	2312657.48	Аналитический	0.1	–
323	524169.31	2312493.70	Аналитический	0.1	–
324	524190.59	2312419.76	Аналитический	0.1	–
325	524233.22	2312265.76	Аналитический	0.1	–
326	524256.92	2312182.71	Аналитический	0.1	–
1	524313.73	2311989.94	Аналитический	0.1	–

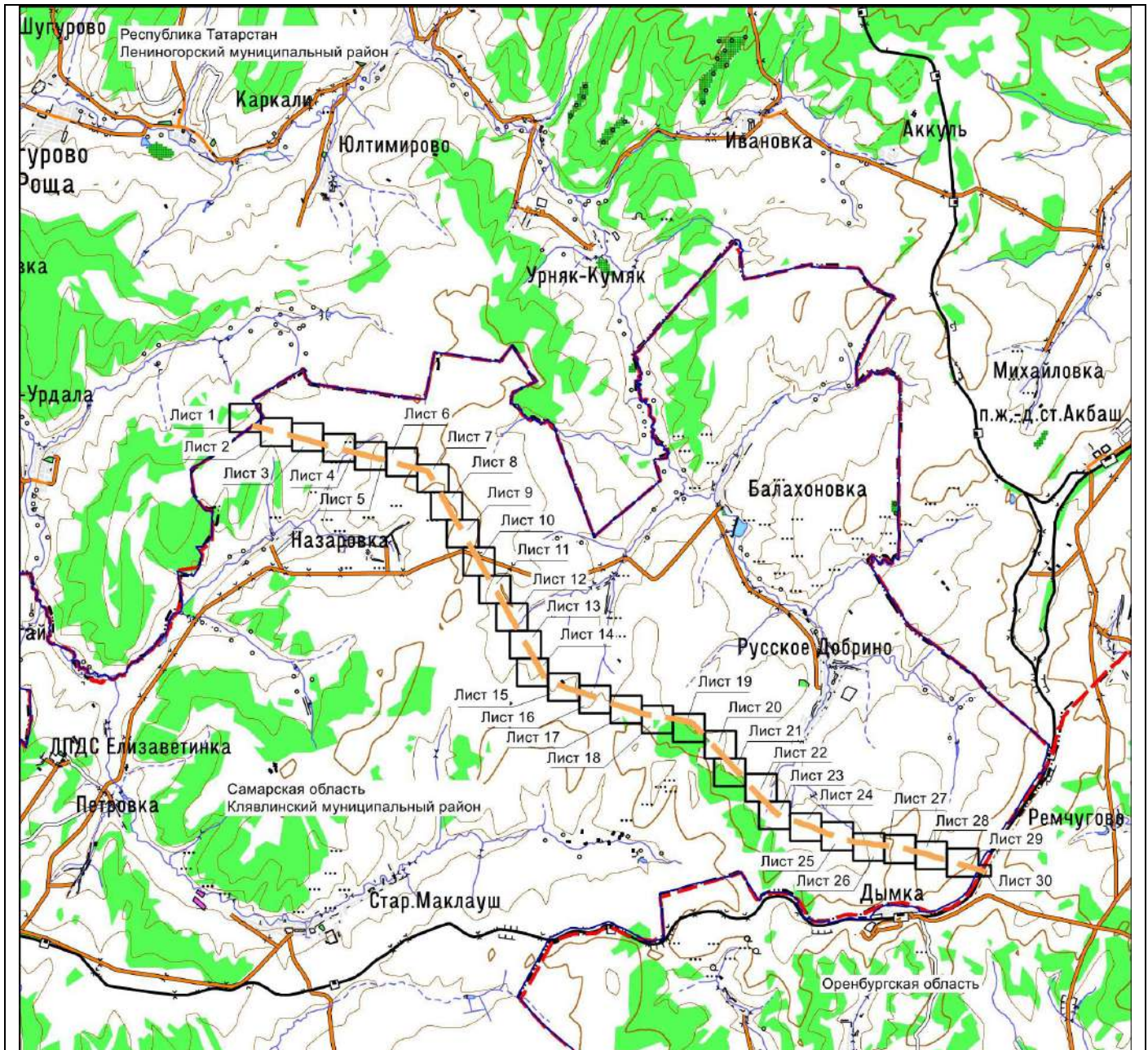
3. Сведения о характерных точках части (частей) границы объекта

Обозначение характерных точек части границы	Координаты, метров		Метод определения координат характерной точки	Средняя квадратическая погрешность положения характерной точки (M _t), м	Описание обозначения точки на местности (при наличии)
	X	Y			
1	2	3	4	5	6
–	–	–	–	–	–

Раздел 4

Схема расположения границ публичного сервитута в целях эксплуатации линейного объекта системы газоснабжения федерального значения «Магистральный этанопровод "Оренбург-Казань"»

Обзорная схема границ объекта



Масштаб 1 : 200 000

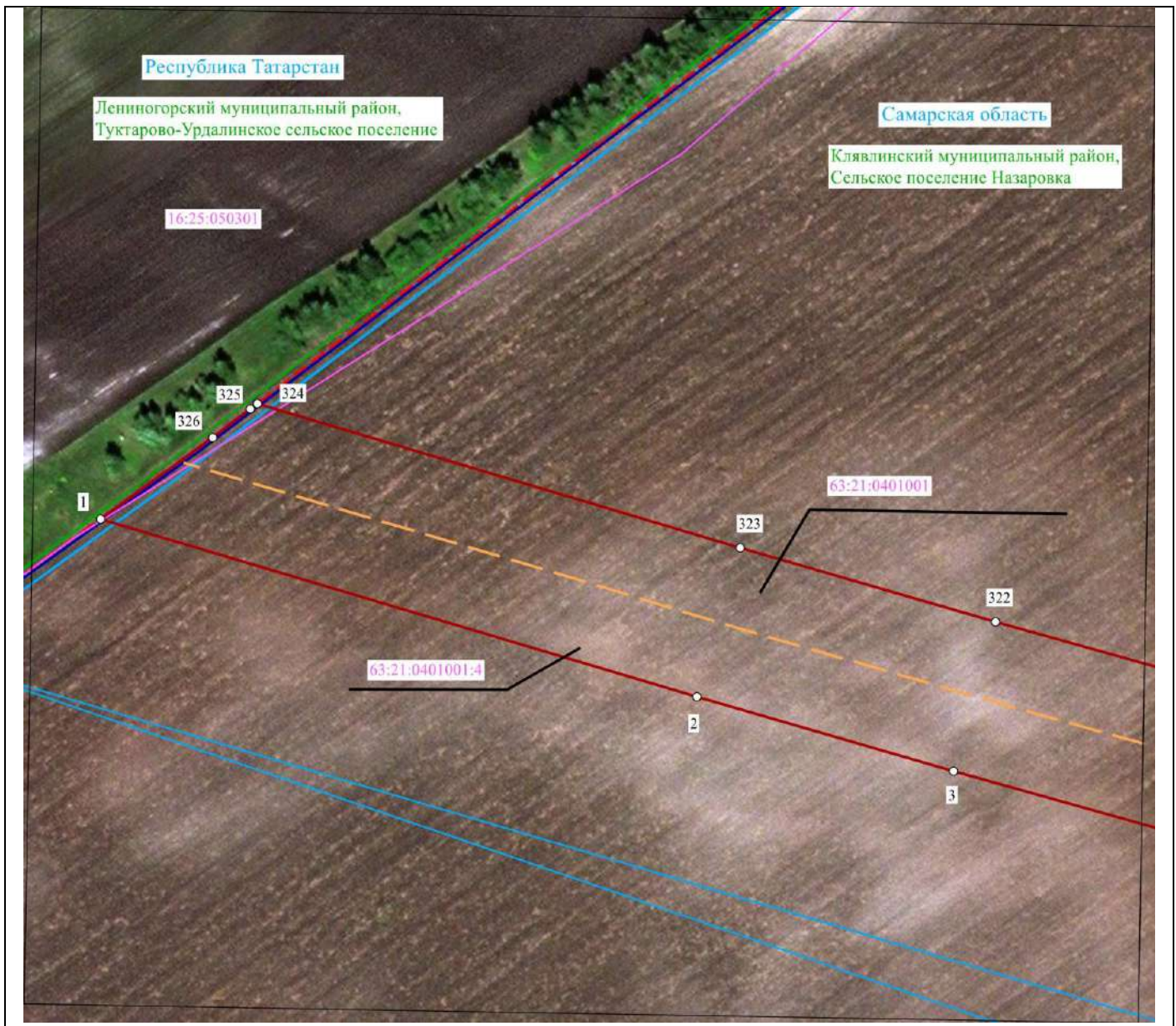
Используемые условные знаки и обозначения:

- — - проектное местоположение инженерного сооружения (ось газопровода)
- — - граница субъекта Российской Федерации

Раздел 4

Схема расположения границ публичного сервитута в целях эксплуатации линейного объекта системы газоснабжения федерального значения «Магистральный этанопровод "Оренбург-Казань"»

Лист 1



Масштаб 1 : 2000

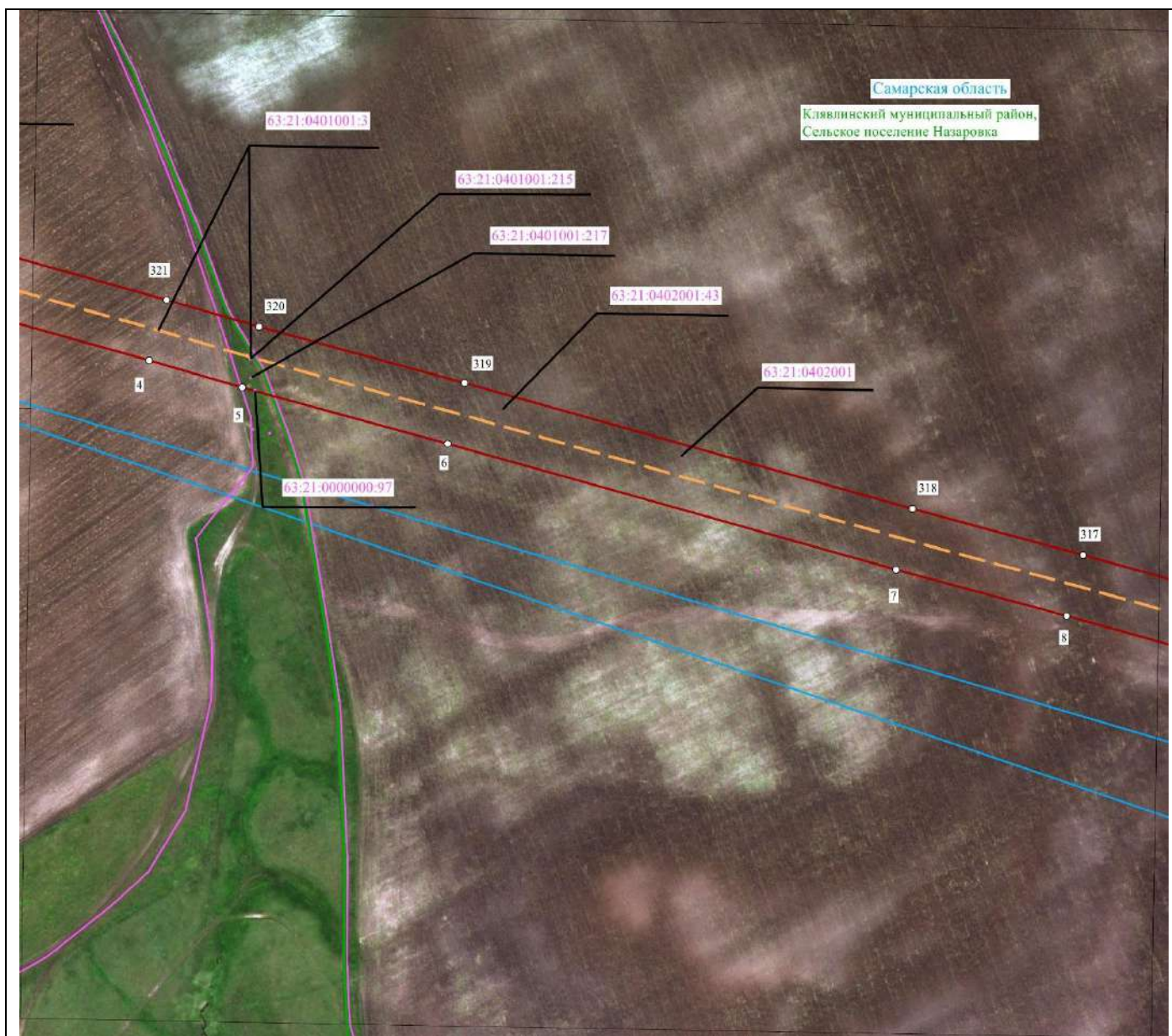
Используемые условные знаки и обозначения:

- 1 - характерной точки
 - — — — — - проектное местоположение инженерного сооружения (ось газопровода)
 - — — — — - проектные границы публичного сервитута
 - — — — — - граница субъекта Российской Федерации
 - — — — — - граница муниципального района
 - — — — — - граница сельского поселения
 - — — — — - граница кадастрового квартала
 - — — — — - граница земельного участка
- 56:28:0000000 - кадастровый номер кадастрового квартала
56:28:0000000:75 - кадастровый номер земельного участка

Раздел 4

Схема расположения границ публичного сервитута в целях эксплуатации линейного объекта системы газоснабжения федерального значения «Магистральный этанопровод "Оренбург-Казань"»

Лист 2



Масштаб 1 : 5000

Используемые условные знаки и обозначения:

- 1 - характерной точки
- — — — — - проектное местоположение инженерного сооружения (ось газопровода)
- — — — — - проектные границы публичного сервитута
- — — — — - граница субъекта Российской Федерации
- — — — — - граница муниципального района
- — — — — - граница сельского поселения
- — — — — - граница кадастрового квартала
- — — — — - граница земельного участка

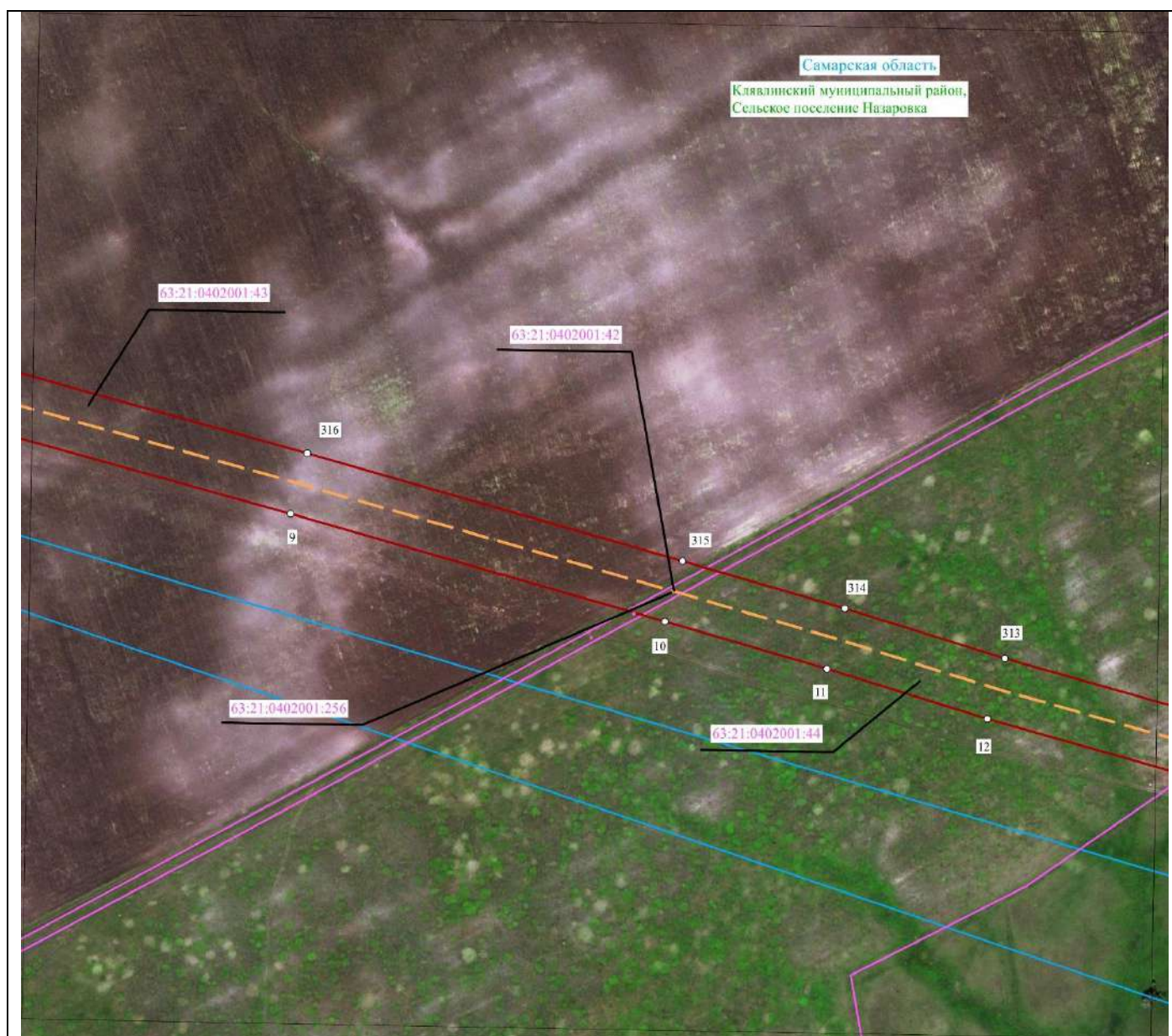
56:28:0000000 - кадастровый номер кадастрового квартала

56:28:0000000:75 - кадастровый номер земельного участка

Раздел 4

Схема расположения границ публичного сервитута в целях эксплуатации линейного объекта системы газоснабжения федерального значения «Магистральный этанопровод "Оренбург-Казань"»

Лист 3



Масштаб 1 : 5000

Используемые условные знаки и обозначения:

○ 1 - характерной точки

— — — - проектное местоположение инженерного сооружения (ось газопровода)

— — — - проектные границы публичного сервитута

— — — - граница субъекта Российской Федерации

— — — - граница муниципального района

— — — - граница сельского поселения

— — — - граница кадастрового квартала

— — — - граница земельного участка

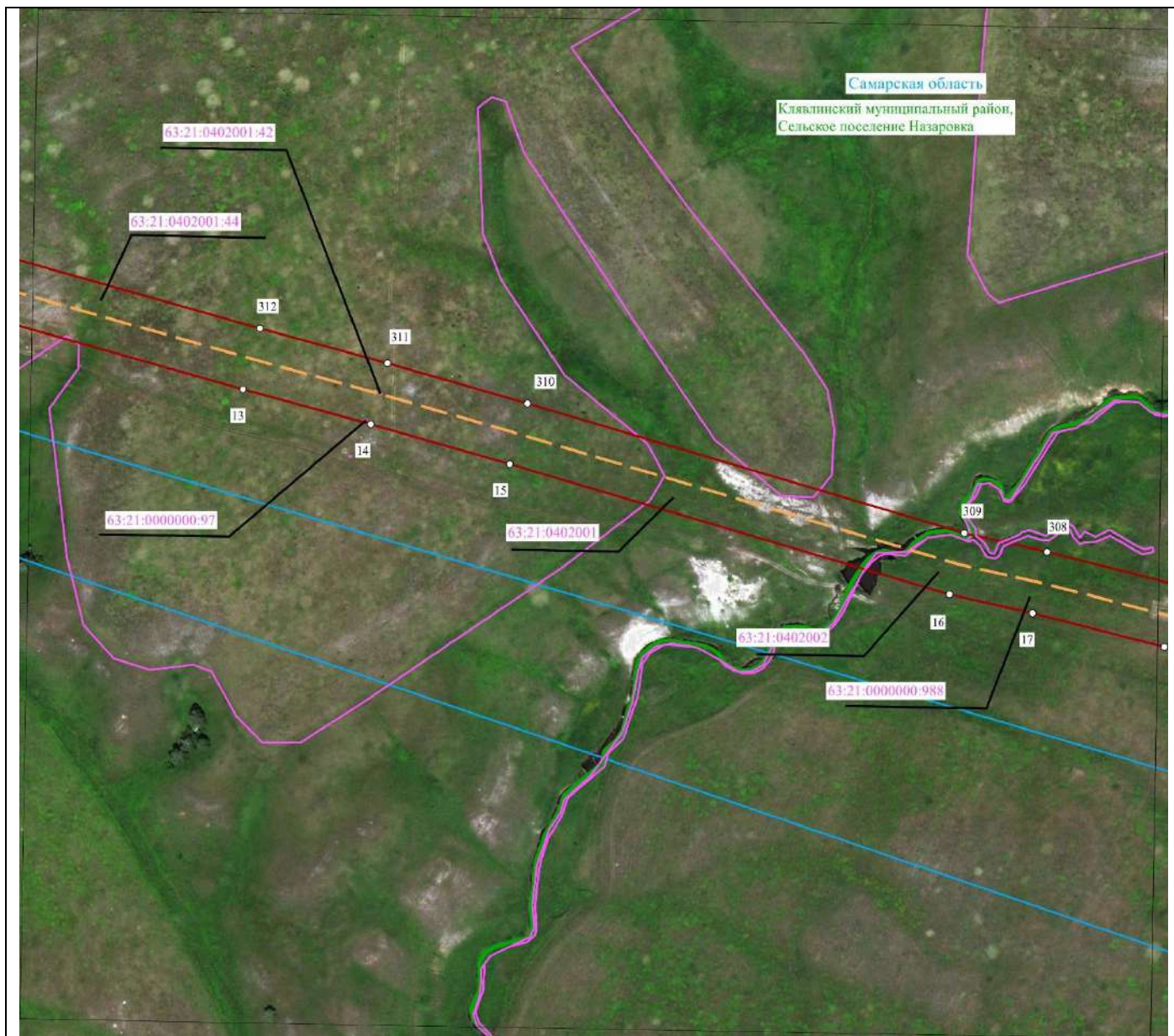
56:28:0000000 - кадастровый номер кадастрового квартала

56:28:0000000:75 - кадастровый номер земельного участка

Раздел 4

Схема расположения границ публичного сервитута в целях эксплуатации линейного объекта системы газоснабжения федерального значения «Магистральный этанопровод "Оренбург-Казань"»

Лист 4



Масштаб 1 : 5000

Используемые условные знаки и обозначения:

- 1 - характерной точки
- — — — — - проектное местоположение инженерного сооружения (ось газопровода)
- — — — — - проектные границы публичного сервитута
- - - - - - граница субъекта Российской Федерации
- — — — — - граница муниципального района
- — — — — - граница сельского поселения
- — — — — - граница кадастрового квартала
- — — — — - граница земельного участка

56:28:0000000 - кадастровый номер кадастрового квартала

56:28:0000000:75 - кадастровый номер земельного участка

Раздел 4

Схема расположения границ публичного сервитута в целях эксплуатации линейного объекта системы газоснабжения федерального значения «Магистральный этанопровод "Оренбург-Казань"»

Лист 5



Масштаб 1 : 5000

Используемые условные знаки и обозначения:

○ 1 - характерной точки

— — — - проектное местоположение инженерного сооружения (ось газопровода)

— — — - проектные границы публичного сервитута

— — — - граница субъекта Российской Федерации

— — — - граница муниципального района

— — — - граница сельского поселения

— — — - граница кадастрового квартала

— — — - граница земельного участка

56:28:0000000 - кадастровый номер кадастрового квартала

56:28:0000000:75 - кадастровый номер земельного участка

Раздел 4

Схема расположения границ публичного сервитута в целях эксплуатации линейного объекта системы газоснабжения федерального значения «Магистральный этанопровод "Оренбург-Казань"»

Лист 6



Масштаб 1 : 5000

Используемые условные знаки и обозначения:

- 1 - характерной точки
- — — — — - проектное местоположение инженерного сооружения (ось газопровода)
- — — — — - проектные границы публичного сервитута
- — — — — - граница субъекта Российской Федерации
- — — — — - граница муниципального района
- — — — — - граница сельского поселения
- — — — — - граница кадастрового квартала
- — — — — - граница земельного участка

56:28:0000000 - кадастровый номер кадастрового квартала

56:28:0000000:75 - кадастровый номер земельного участка

Раздел 4

Схема расположения границ публичного сервитута в целях эксплуатации линейного объекта системы газоснабжения федерального значения «Магистральный этанопровод "Оренбург-Казань"»

Лист 7



Масштаб 1 : 2000

Используемые условные знаки и обозначения:

- 1 - характерной точки
- — — — — - проектное местоположение инженерного сооружения (ось газопровода)
- — — — — - проектные границы публичного сервитута
- — — — — - граница субъекта Российской Федерации
- — — — — - граница муниципального района
- — — — — - граница сельского поселения
- — — — — - граница кадастрового квартала
- — — — — - граница земельного участка

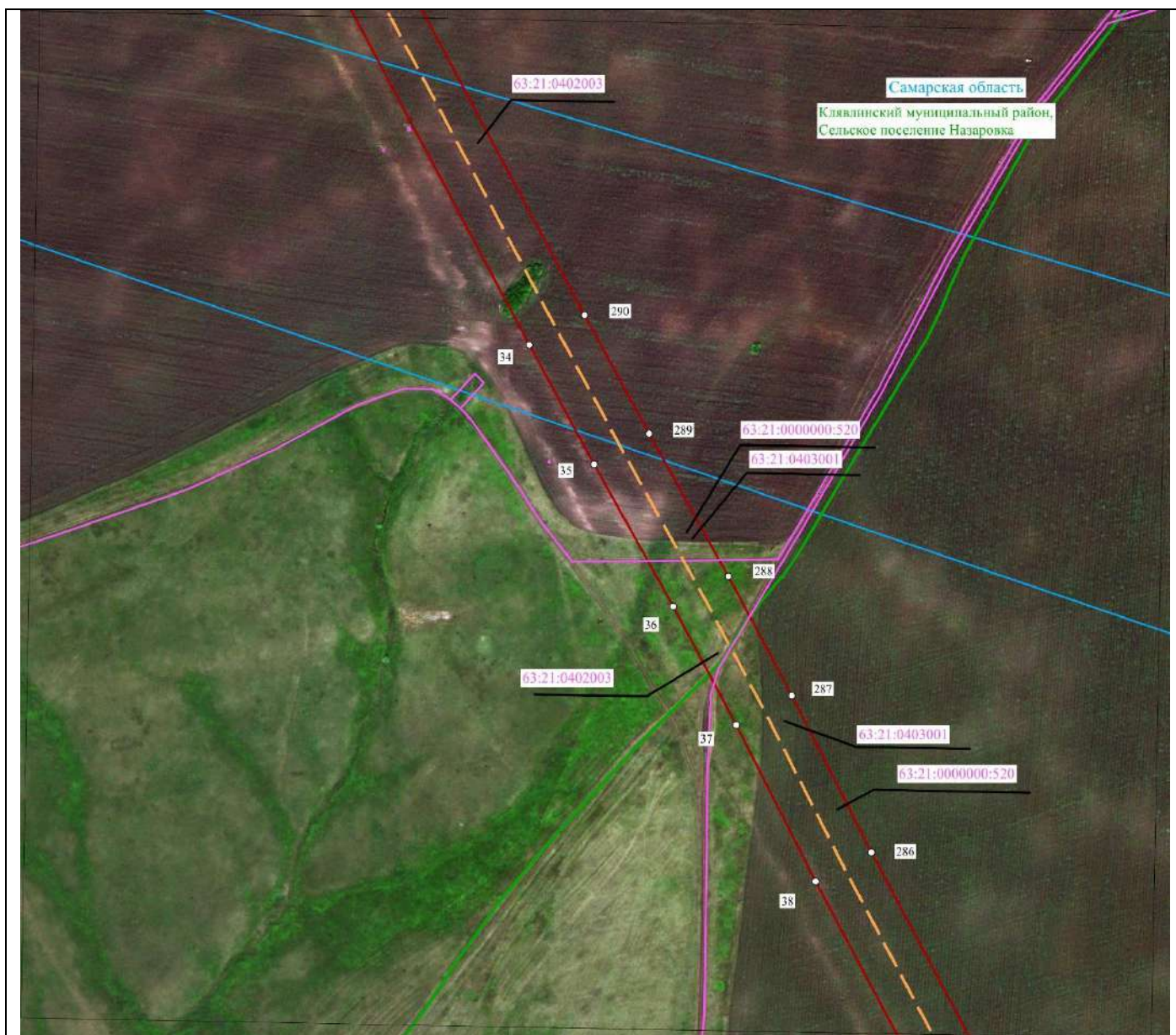
56:28:0000000 - кадастровый номер кадастрового квартала

56:28:0000000:75 - кадастровый номер земельного участка

Раздел 4

Схема расположения границ публичного сервитута в целях эксплуатации линейного объекта системы газоснабжения федерального значения «Магистральный этанопровод "Оренбург-Казань"»

Лист 8



Масштаб 1 : 5000

Используемые условные знаки и обозначения:

○ 1 - характерной точки

— — — — — - проектное местоположение инженерного сооружения (ось газопровода)

————— - проектные границы публичного сервитута

————— - граница субъекта Российской Федерации

————— - граница муниципального района

————— - граница сельского поселения

————— - граница кадастрового квартала

————— - граница земельного участка

63:21:0000000 - кадастровый номер кадастрового квартала

63:21:0000000:75 - кадастровый номер земельного участка

Раздел 4

Схема расположения границ публичного сервитута в целях эксплуатации линейного объекта системы газоснабжения федерального значения «Магистральный этанопровод "Оренбург-Казань"»

Лист 9



Масштаб 1 : 5000

Используемые условные знаки и обозначения:

○ 1 - характерной точки

— — — - проектное местоположение инженерного сооружения (ось газопровода)

— — — - проектные границы публичного сервитута

— — — - граница субъекта Российской Федерации

— — — - граница муниципального района

— — — - граница сельского поселения

— — — - граница кадастрового квартала

— — — - граница земельного участка

56:28:0000000 - кадастровый номер кадастрового квартала

56:28:0000000:75 - кадастровый номер земельного участка

Раздел 4

Схема расположения границ публичного сервитута в целях эксплуатации линейного объекта системы газоснабжения федерального значения «Магистральный этанопровод "Оренбург-Казань"»

Лист 10



Масштаб 1 : 5000

Используемые условные знаки и обозначения:

- 1 - характерной точки
- — — — — - проектное местоположение инженерного сооружения (ось газопровода)
- — — — — - проектные границы публичного сервитута
- — — — — - граница субъекта Российской Федерации
- — — — — - граница муниципального района
- — — — — - граница сельского поселения
- — — — — - граница кадастрового квартала
- — — — — - граница земельного участка

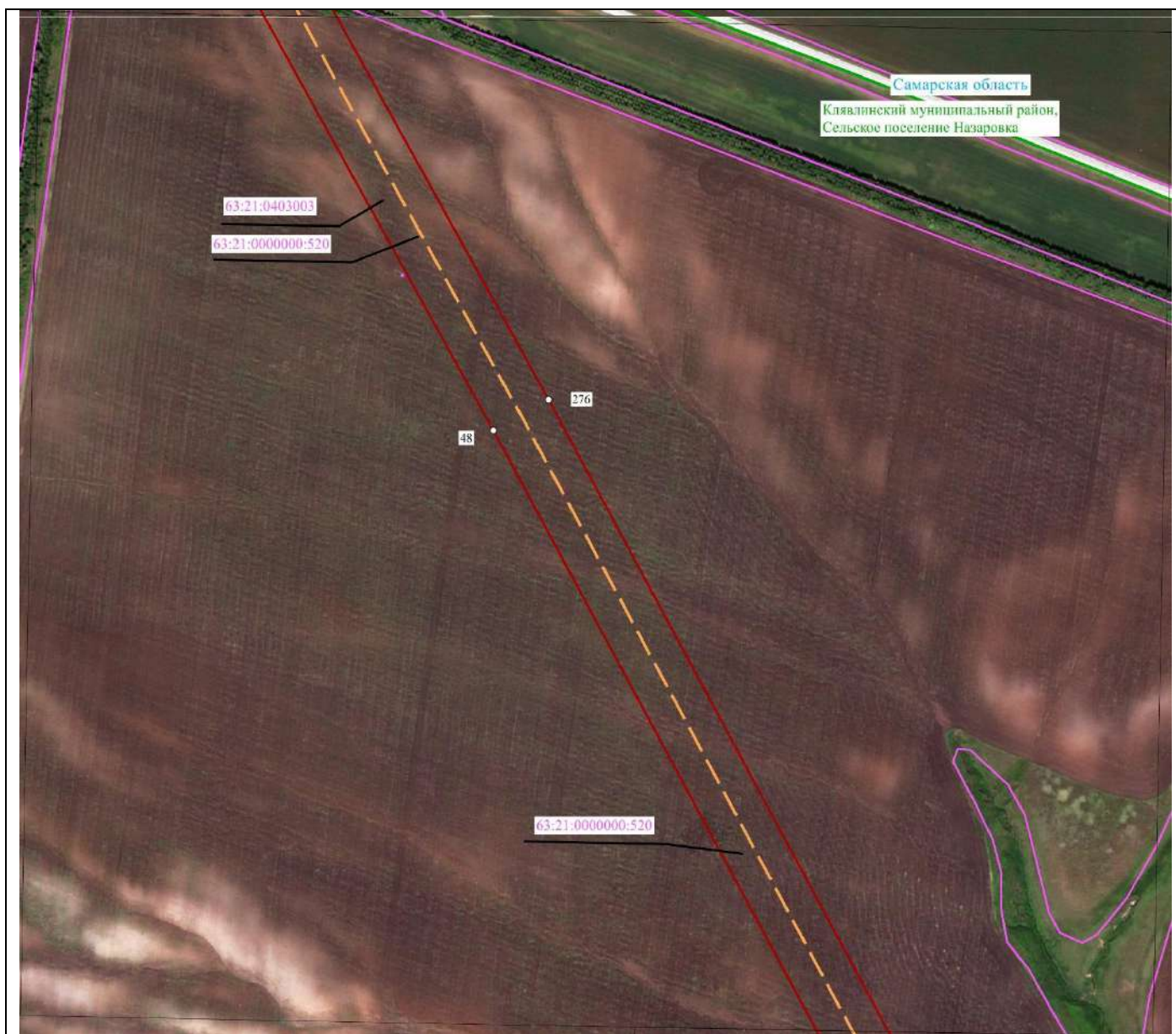
56:28:0000000 - кадастровый номер кадастрового квартала

56:28:0000000:75 - кадастровый номер земельного участка

Раздел 4

Схема расположения границ публичного сервитута в целях эксплуатации линейного объекта системы газоснабжения федерального значения «Магистральный этанопровод "Оренбург-Казань"»

Лист 11



Масштаб 1 : 5000

Используемые условные знаки и обозначения:

○ 1 - характерной точки

— — — — — - проектное местоположение инженерного сооружения (ось газопровода)

— — — — — - проектные границы публичного сервитута

— — — — — - граница субъекта Российской Федерации

— — — — — - граница муниципального района

— — — — — - граница сельского поселения

— — — — — - граница кадастрового квартала

— — — — — - граница земельного участка

56:28:0000000 - кадастровый номер кадастрового квартала

56:28:0000000:75 - кадастровый номер земельного участка

Раздел 4

Схема расположения границ публичного сервитута в целях эксплуатации линейного объекта системы газоснабжения федерального значения «Магистральный этанопровод "Оренбург-Казань"»

Лист 12



Масштаб 1 : 5000

Используемые условные знаки и обозначения:

○ 1 - характерной точки

— — — — — - проектное местоположение инженерного сооружения (ось газопровода)

— — — — — - проектные границы публичного сервитута

— — — — — - граница субъекта Российской Федерации

— — — — — - граница муниципального района

— — — — — - граница сельского поселения

— — — — — - граница кадастрового квартала

— — — — — - граница земельного участка

63:28:0000000 - кадастровый номер кадастрового квартала

63:28:0000000:75 - кадастровый номер земельного участка

Раздел 4

Схема расположения границ публичного сервитута в целях эксплуатации линейного объекта системы газоснабжения федерального значения «Магистральный этанопровод "Оренбург-Казань"»

Лист 13



Масштаб 1 : 5000

Используемые условные знаки и обозначения:

○ 1 - характерной точки

— — — — — - проектное местоположение инженерного сооружения (ось газопровода)

— — — — — - проектные границы публичного сервитута

— — — — — - граница субъекта Российской Федерации

— — — — — - граница муниципального района

— — — — — - граница сельского поселения

— — — — — - граница кадастрового квартала

— — — — — - граница земельного участка


56:28:0000000 - кадастровый номер кадастрового квартала

56:28:0000000:75 - кадастровый номер земельного участка

Раздел 4

Схема расположения границ публичного сервитута в целях эксплуатации линейного объекта системы газоснабжения федерального значения «Магистральный этанопровод "Оренбург-Казань"»

Лист 14



Масштаб 1 : 5000

Используемые условные знаки и обозначения:

○ 1 - характерной точки

— — — — — - проектное местоположение инженерного сооружения (ось газопровода)

— — — — — - проектные границы публичного сервитута

— — — — — - граница субъекта Российской Федерации

— — — — — - граница муниципального района

— — — — — - граница сельского поселения

— — — — — - граница кадастрового квартала

— — — — — - граница земельного участка


56:28:0000000 - кадастровый номер кадастрового квартала

56:28:0000000:75 - кадастровый номер земельного участка

Раздел 4

Схема расположения границ публичного сервитута в целях эксплуатации линейного объекта системы газоснабжения федерального значения «Магистральный этанопровод "Оренбург-Казань"»

Лист 15



Масштаб 1 : 2000

Используемые условные знаки и обозначения:

○ 1 - характерной точки

— — — — — - проектное местоположение инженерного сооружения (ось газопровода)

— — — — — - проектные границы публичного сервитута

— — — — — - граница субъекта Российской Федерации

— — — — — - граница муниципального района

— — — — — - граница сельского поселения

— — — — — - граница кадастрового квартала

— — — — — - граница земельного участка

56:28:0000000 - кадастровый номер кадастрового квартала

56:28:0000000:75 - кадастровый номер земельного участка

Раздел 4

Схема расположения границ публичного сервитута в целях эксплуатации линейного объекта системы газоснабжения федерального значения «Магистральный этанопровод "Оренбург-Казань"»

Лист 16



Масштаб 1 : 5000

Используемые условные знаки и обозначения:

○ 1 - характерной точки

— — — — — - проектное местоположение инженерного сооружения (ось газопровода)

————— - проектные границы публичного сервитута

————— - граница субъекта Российской Федерации

————— - граница муниципального района

————— - граница сельского поселения

————— - граница кадастрового квартала

————— - граница земельного участка

56:28:0000000 - кадастровый номер кадастрового квартала

56:28:0000000:75 - кадастровый номер земельного участка

Раздел 4

Схема расположения границ публичного сервитута в целях эксплуатации линейного объекта системы газоснабжения федерального значения «Магистральный этанопровод "Оренбург-Казань"»

Лист 17



Масштаб 1 : 5000

Используемые условные знаки и обозначения:

○ 1 - характерной точки

— — — — — - проектное местоположение инженерного сооружения (ось газопровода)

— — — — — - проектные границы публичного сервитута

— — — — — - граница субъекта Российской Федерации

— — — — — - граница муниципального района

— — — — — - граница сельского поселения

— — — — — - граница кадастрового квартала

— — — — — - граница земельного участка

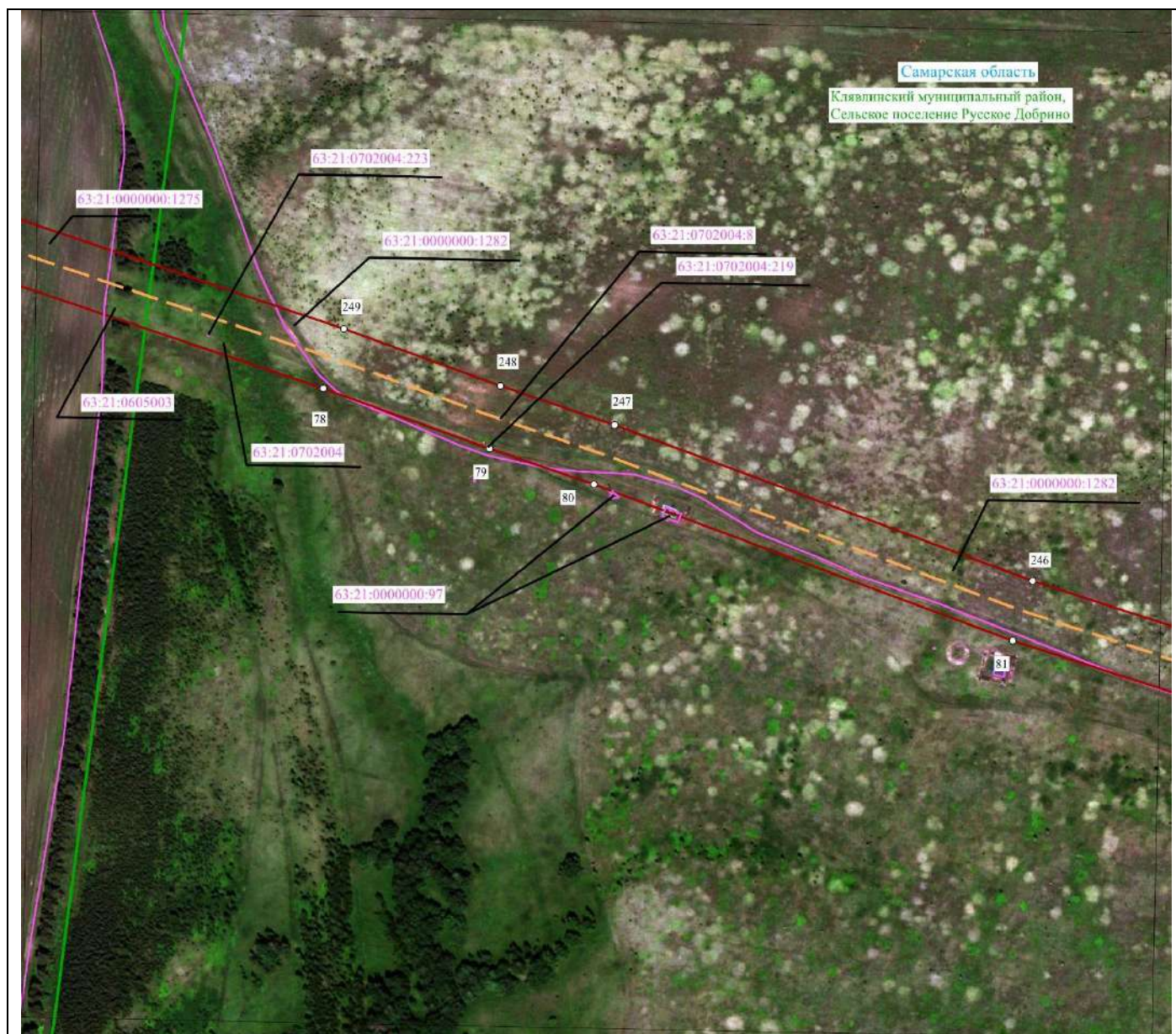
56:28:0000000 - кадастровый номер кадастрового квартала

56:28:0000000:75 - кадастровый номер земельного участка

Раздел 4

Схема расположения границ публичного сервитута в целях эксплуатации линейного объекта системы газоснабжения федерального значения «Магистральный этанопровод "Оренбург-Казань"»

Лист 18



Масштаб 1 : 5000

Используемые условные знаки и обозначения:

○ 1 - характерной точки

— — — — — - проектное местоположение инженерного сооружения (ось газопровода)

— — — — — - проектные границы публичного сервитута

— — — — — - граница субъекта Российской Федерации

— — — — — - граница муниципального района

— — — — — - граница сельского поселения

— — — — — - граница кадастрового квартала

— — — — — - граница земельного участка

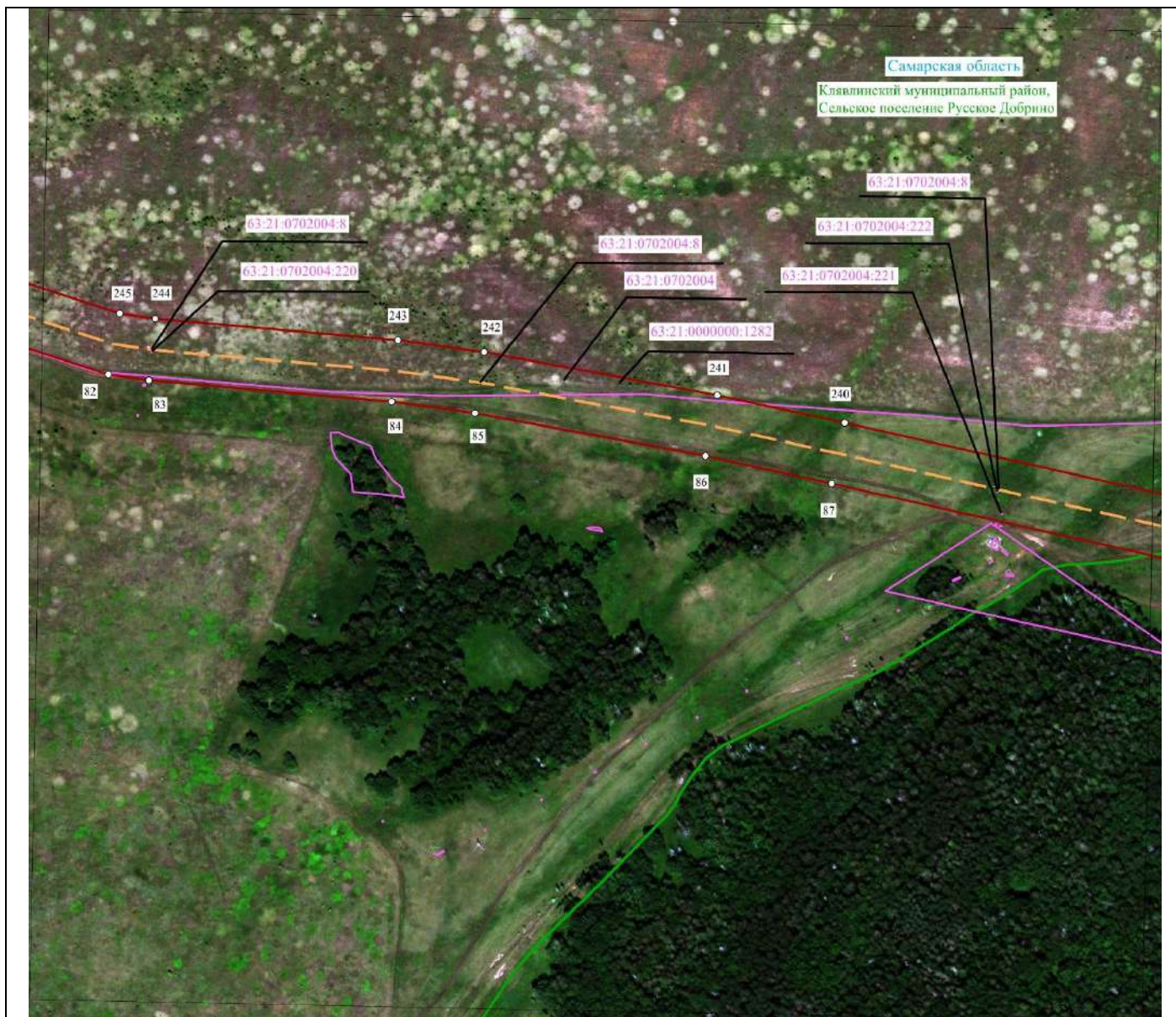
56:28:0000000 - кадастровый номер кадастрового квартала

56:28:0000000:75 - кадастровый номер земельного участка

Раздел 4

Схема расположения границ публичного сервитута в целях эксплуатации линейного объекта системы газоснабжения федерального значения «Магистральный этанопровод "Оренбург-Казань"»

Лист 19



Масштаб 1 : 5000

Используемые условные знаки и обозначения:

- 1 - характерной точки
- — — — — - проектное местоположение инженерного сооружения (ось газопровода)
- — — — — - проектные границы публичного сервитута
- — — — — - граница субъекта Российской Федерации
- — — — — - граница муниципального района
- — — — — - граница сельского поселения
- — — — — - граница кадастрового квартала
- — — — — - граница земельного участка

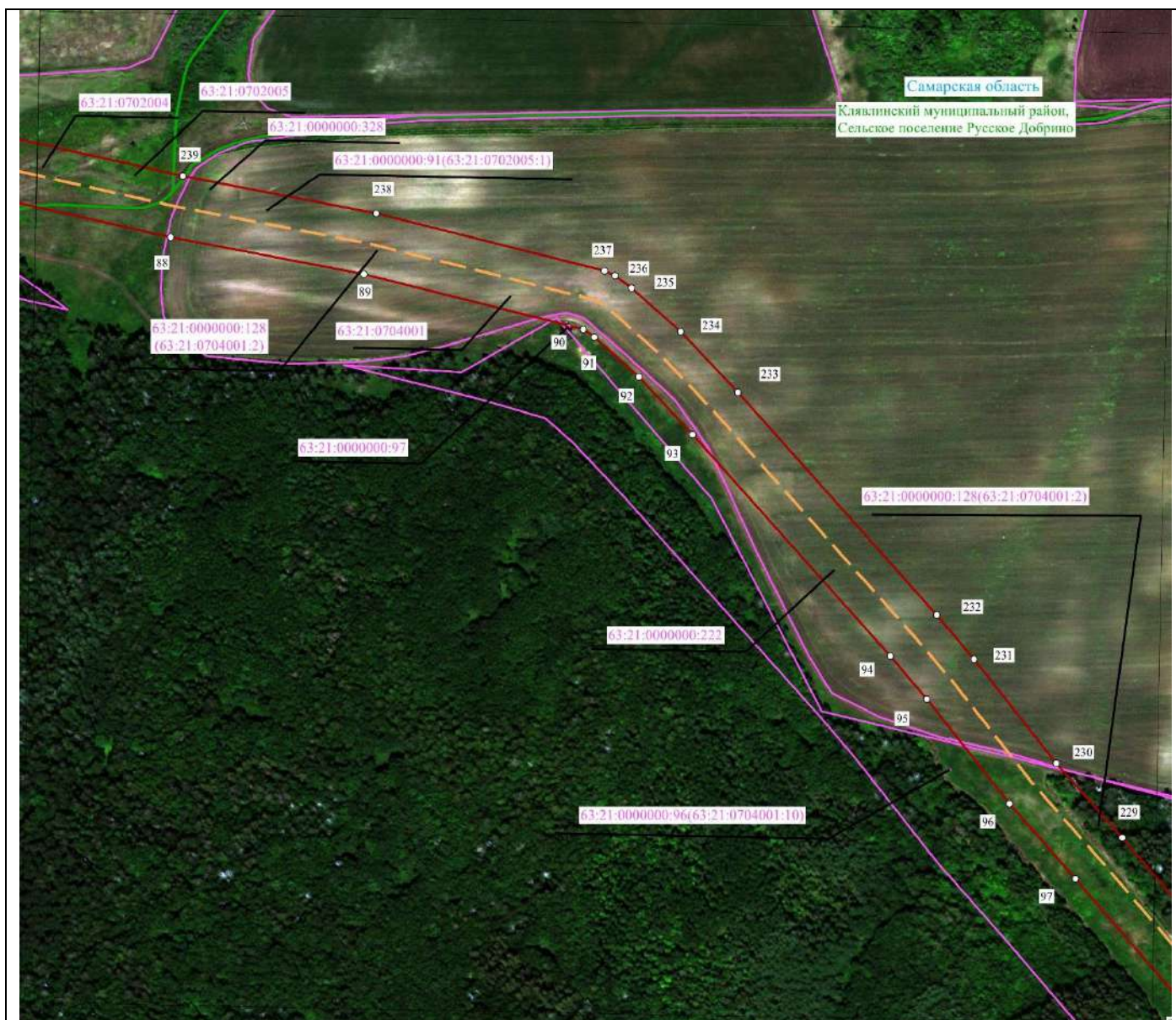
56:28:0000000 - кадастровый номер кадастрового квартала

56:28:0000000:75 - кадастровый номер земельного участка

Раздел 4

Схема расположения границ публичного сервитута в целях эксплуатации линейного объекта системы газоснабжения федерального значения «Магистральный этанопровод "Оренбург-Казань"»

Лист 20



Масштаб 1 : 5000

Используемые условные знаки и обозначения:

○ 1 - характерной точки

— — — — — - проектное местоположение инженерного сооружения (ось газопровода)

— — — — — - проектные границы публичного сервитута

— — — — — - граница субъекта Российской Федерации

— — — — — - граница муниципального района

— — — — — - граница сельского поселения

— — — — — - граница кадастрового квартала

— — — — — - граница земельного участка

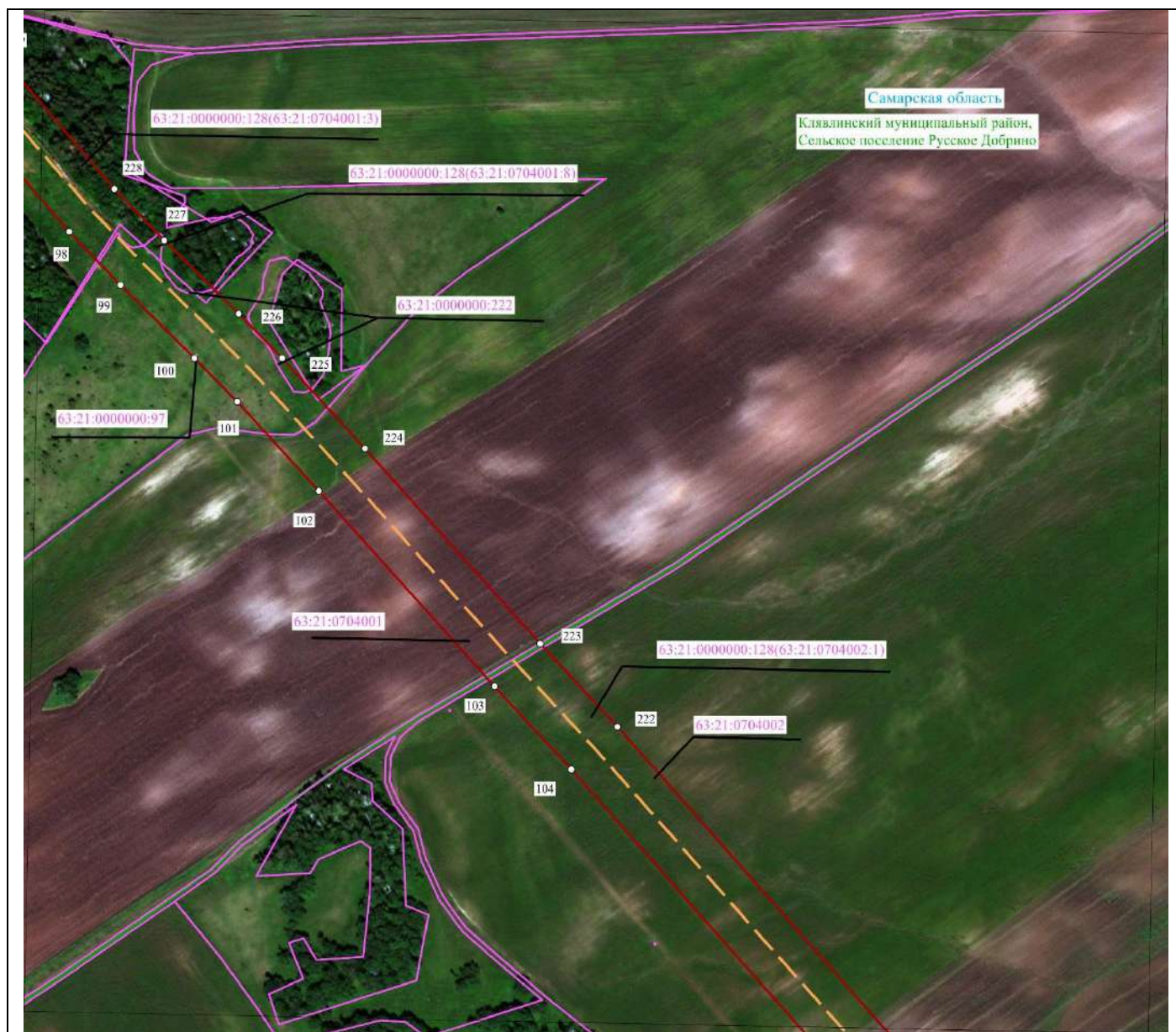
56:28:0000000 - кадастровый номер кадастрового квартала

56:28:0000000:75 - кадастровый номер земельного участка

Раздел 4

Схема расположения границ публичного сервитута в целях эксплуатации линейного объекта системы газоснабжения федерального значения «Магистральный этанопровод "Оренбург-Казань"»

Лист 21



Масштаб 1 : 5000

Используемые условные знаки и обозначения:

○ 1 - характерной точки

— — — — — - проектное местоположение инженерного сооружения (ось газопровода)

— — — — — - проектные границы публичного сервитута

— — — — — - граница субъекта Российской Федерации

— — — — — - граница муниципального района

— — — — — - граница сельского поселения

— — — — — - граница кадастрового квартала

— — — — — - граница земельного участка

56:28:0000000 - кадастровый номер кадастрового квартала

56:28:0000000:75 - кадастровый номер земельного участка

Раздел 4

Схема расположения границ публичного сервитута в целях эксплуатации линейного объекта системы газоснабжения федерального значения «Магистральный этанопровод "Оренбург-Казань"»

Лист 22



Масштаб 1 : 5000

Используемые условные знаки и обозначения:

○ 1 - характерной точки

— — — - проектное местоположение инженерного сооружения (ось газопровода)

— — — - проектные границы публичного сервитута

— — — - граница субъекта Российской Федерации

— — — - граница муниципального района

— — — - граница сельского поселения

— — — - граница кадастрового квартала

— — — - граница земельного участка

56:28:0000000 - кадастровый номер кадастрового квартала

56:28:0000000:75 - кадастровый номер земельного участка

Раздел 4

Схема расположения границ публичного сервитута в целях эксплуатации линейного объекта системы газоснабжения федерального значения «Магистральный этанопровод "Оренбург-Казань"»

Лист 23



Масштаб 1 : 5000

Используемые условные знаки и обозначения:

○ 1 - характерной точки

— — — — — - проектное местоположение инженерного сооружения (ось газопровода)

— — — — — - проектные границы публичного сервитута

— — — — — - граница субъекта Российской Федерации

— — — — — - граница муниципального района

— — — — — - граница сельского поселения

— — — — — - граница кадастрового квартала

— — — — — - граница земельного участка


63:28:0000000 - кадастровый номер кадастрового квартала

63:28:0000000:75 - кадастровый номер земельного участка

Раздел 4

Схема расположения границ публичного сервитута в целях эксплуатации линейного объекта системы газоснабжения федерального значения «Магистральный этанопровод "Оренбург-Казань"»

Лист 24



Масштаб 1 : 5000

Используемые условные знаки и обозначения:

○ 1 - характерной точки

— — — — — - проектное местоположение инженерного сооружения (ось газопровода)

— — — — — - проектные границы публичного сервитута

— — — — — - граница субъекта Российской Федерации

— — — — — - граница муниципального района

— — — — — - граница сельского поселения

— — — — — - граница кадастрового квартала

— — — — — - граница земельного участка

63:28:0000000 - кадастровый номер кадастрового квартала

63:28:0000000:75 - кадастровый номер земельного участка

Раздел 4

Схема расположения границ публичного сервитута в целях эксплуатации линейного объекта системы газоснабжения федерального значения «Магистральный этанопровод "Оренбург-Казань"»

Лист 25



Масштаб 1 : 5000

Используемые условные знаки и обозначения:

○ 1 - характерной точки

— — — — — - проектное местоположение инженерного сооружения (ось газопровода)

— — — — — - проектные границы публичного сервитута

— — — — — - граница субъекта Российской Федерации

— — — — — - граница муниципального района

— — — — — - граница сельского поселения

— — — — — - граница кадастрового квартала

— — — — — - граница земельного участка

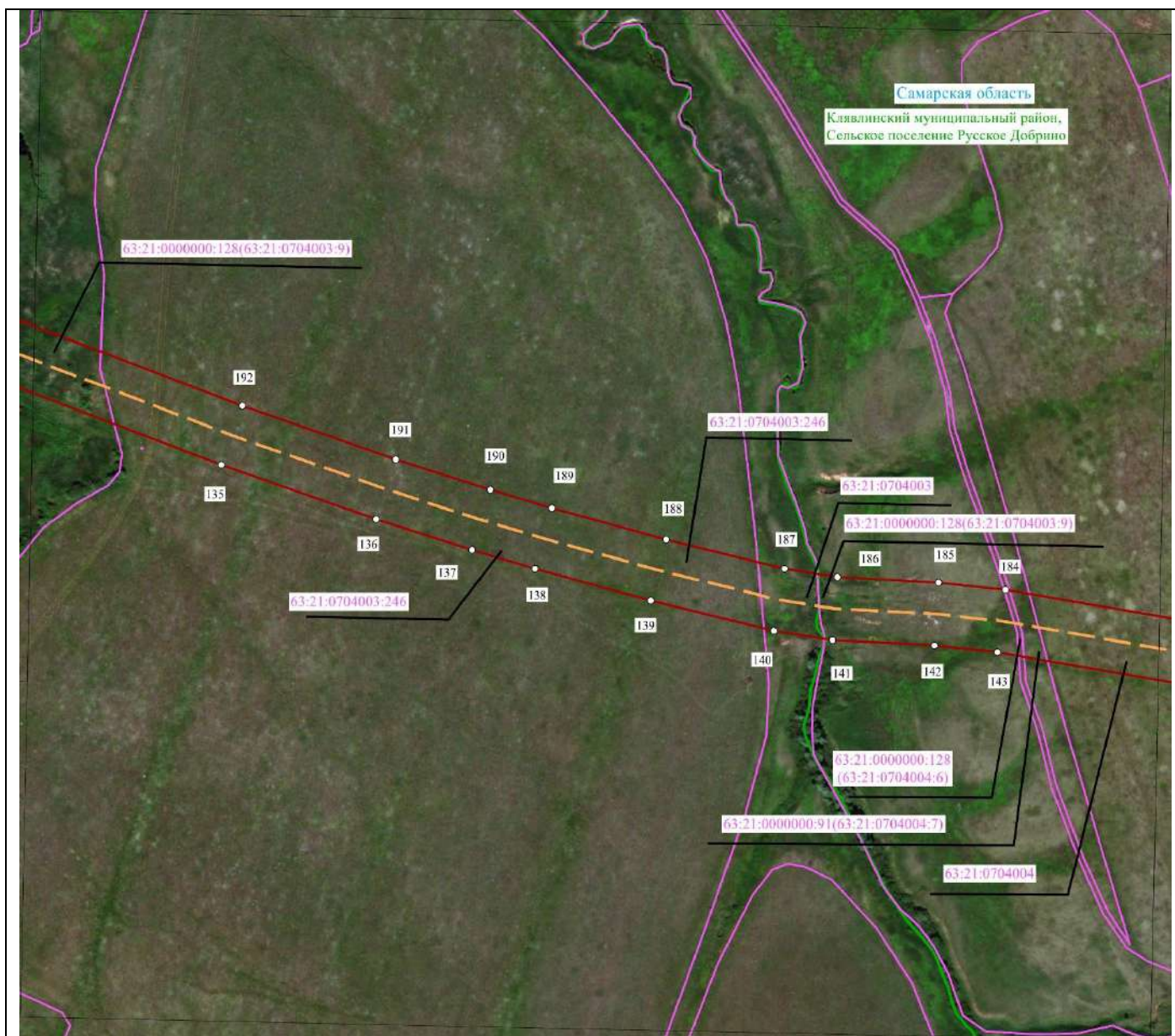
56:28:0000000 - кадастровый номер кадастрового квартала

56:28:0000000:75 - кадастровый номер земельного участка

Раздел 4

Схема расположения границ публичного сервитута в целях эксплуатации линейного объекта системы газоснабжения федерального значения «Магистральный этанопровод "Оренбург-Казань"»

Лист 26



Масштаб 1 : 5000

Используемые условные знаки и обозначения:

○ 1 - характерной точки

— — — — — - проектное местоположение инженерного сооружения (ось газопровода)

————— - проектные границы публичного сервитута

- - - - - - граница субъекта Российской Федерации

————— - граница муниципального района

————— - граница сельского поселения

————— - граница кадастрового квартала

————— - граница земельного участка

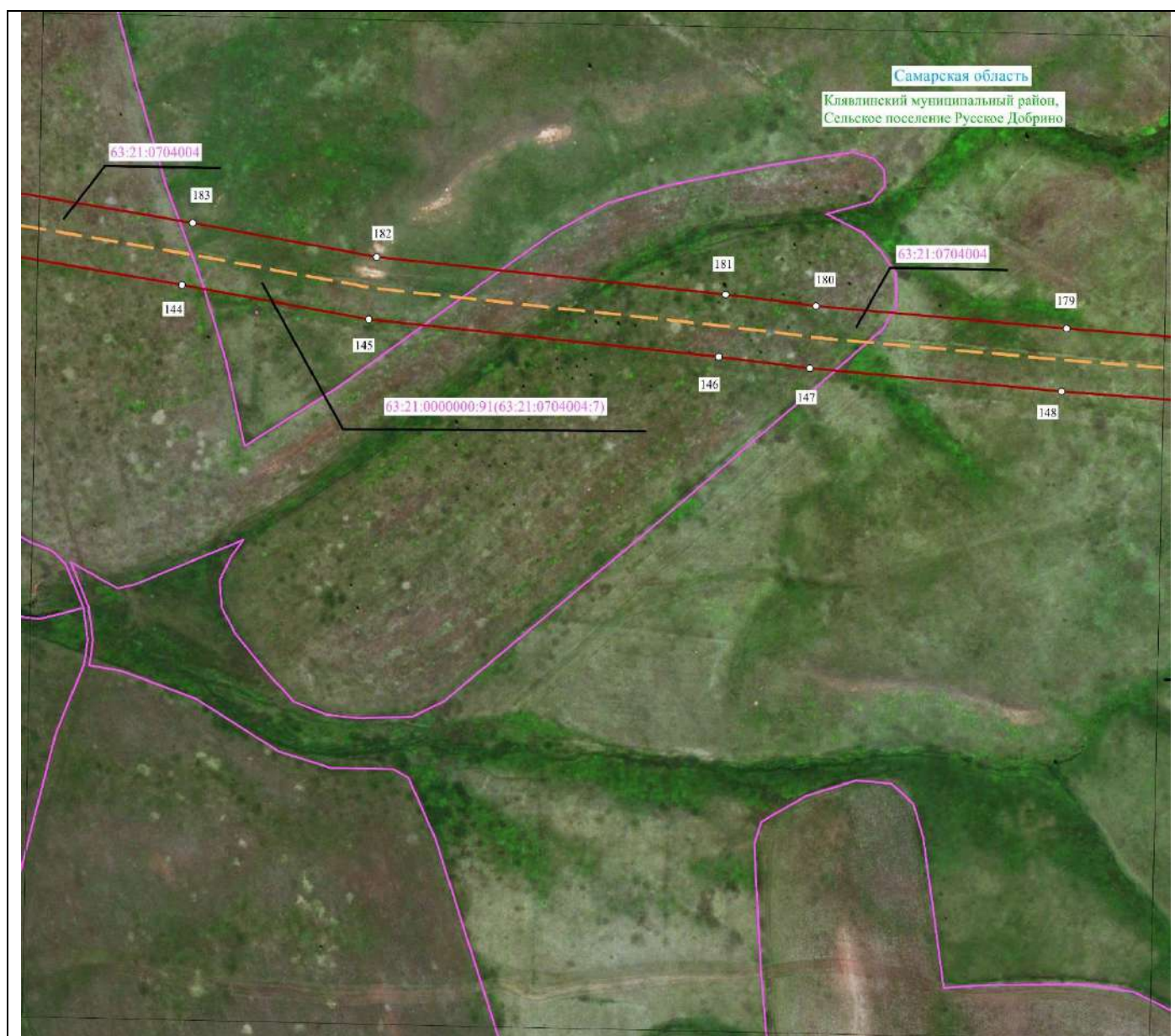
56:28:0000000 - кадастровый номер кадастрового квартала

56:28:0000000:75 - кадастровый номер земельного участка

Раздел 4

Схема расположения границ публичного сервитута в целях эксплуатации линейного объекта системы газоснабжения федерального значения «Магистральный этанопровод "Оренбург-Казань"»

Лист 27



Масштаб 1 : 5000

Используемые условные знаки и обозначения:

○ 1 - характерной точки

— — — — — - проектное местоположение инженерного сооружения (ось газопровода)

— — — — — - проектные границы публичного сервитута

— — — — — - граница субъекта Российской Федерации

— — — — — - граница муниципального района

— — — — — - граница сельского поселения

— — — — — - граница кадастрового квартала

— — — — — - граница земельного участка

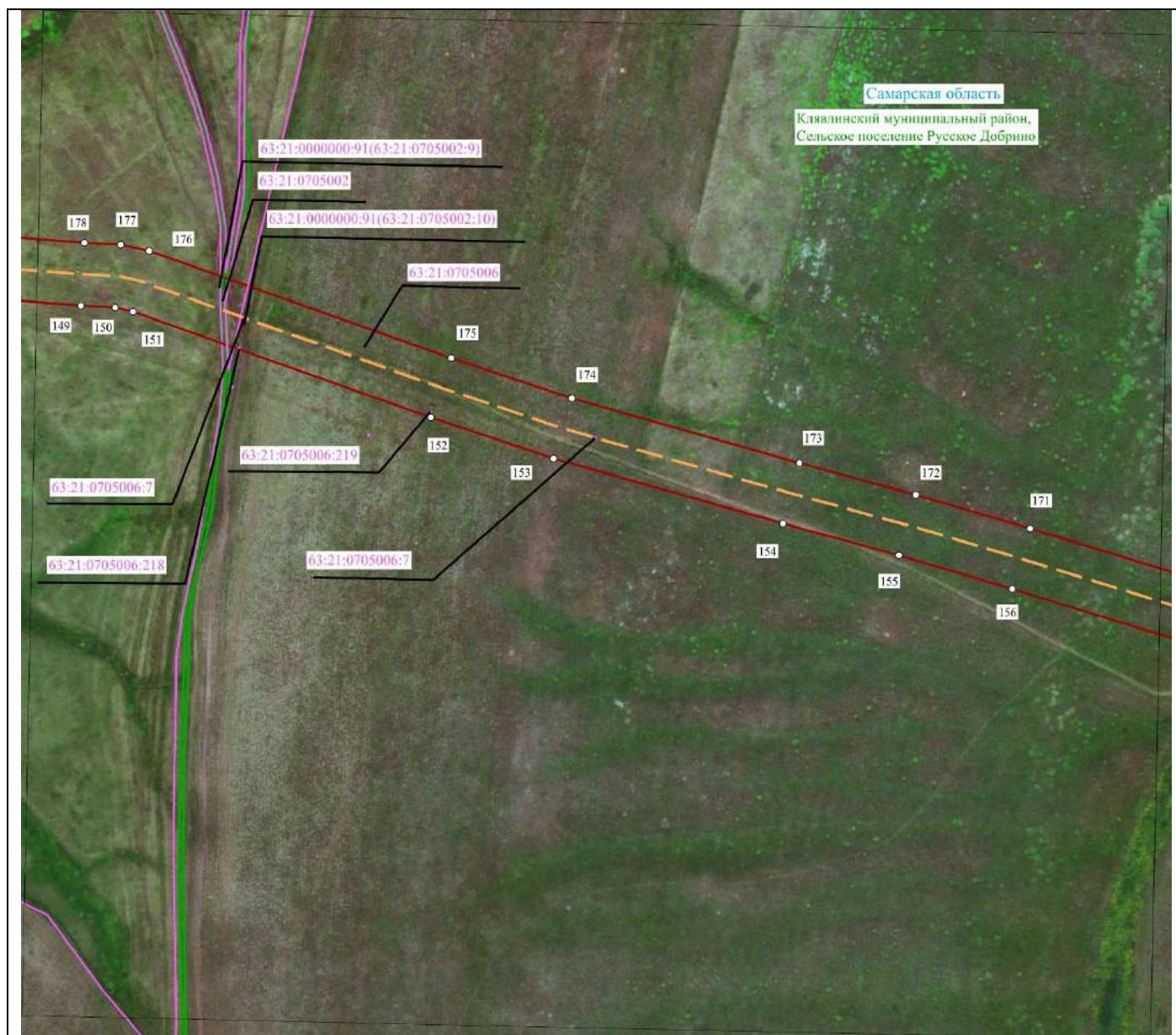
63:21:0000000 - кадастровый номер кадастрового квартала

63:21:0000000:75 - кадастровый номер земельного участка

Раздел 4

Схема расположения границ публичного сервитута в целях эксплуатации линейного объекта системы газоснабжения федерального значения «Магистральный этанопровод "Оренбург-Казань"»

Лист 28



Масштаб 1 : 5000

Используемые условные знаки и обозначения:

○ 1 - характерной точки

— — — — — - проектное местоположение инженерного сооружения (ось газопровода)

— — — — — - проектные границы публичного сервитута

— — — — — - граница субъекта Российской Федерации

— — — — — - граница муниципального района

— — — — — - граница сельского поселения

— — — — — - граница кадастрового квартала

— — — — — - граница земельного участка

56:28:0000000 - кадастровый номер кадастрового квартала

56:28:0000000:75 - кадастровый номер земельного участка

Раздел 4

Схема расположения границ публичного сервитута в целях эксплуатации линейного объекта системы газоснабжения федерального значения «Магистральный этанопровод "Оренбург-Казань"»

Лист 29



Масштаб 1 : 5000

Используемые условные знаки и обозначения:

- 1 - характерной точки
- — — — — - проектное местоположение инженерного сооружения (ось газопровода)
- — — — — - проектные границы публичного сервитута
- — — — — - граница субъекта Российской Федерации
- — — — — - граница муниципального района
- — — — — - граница сельского поселения
- — — — — - граница кадастрового квартала
- — — — — - граница земельного участка

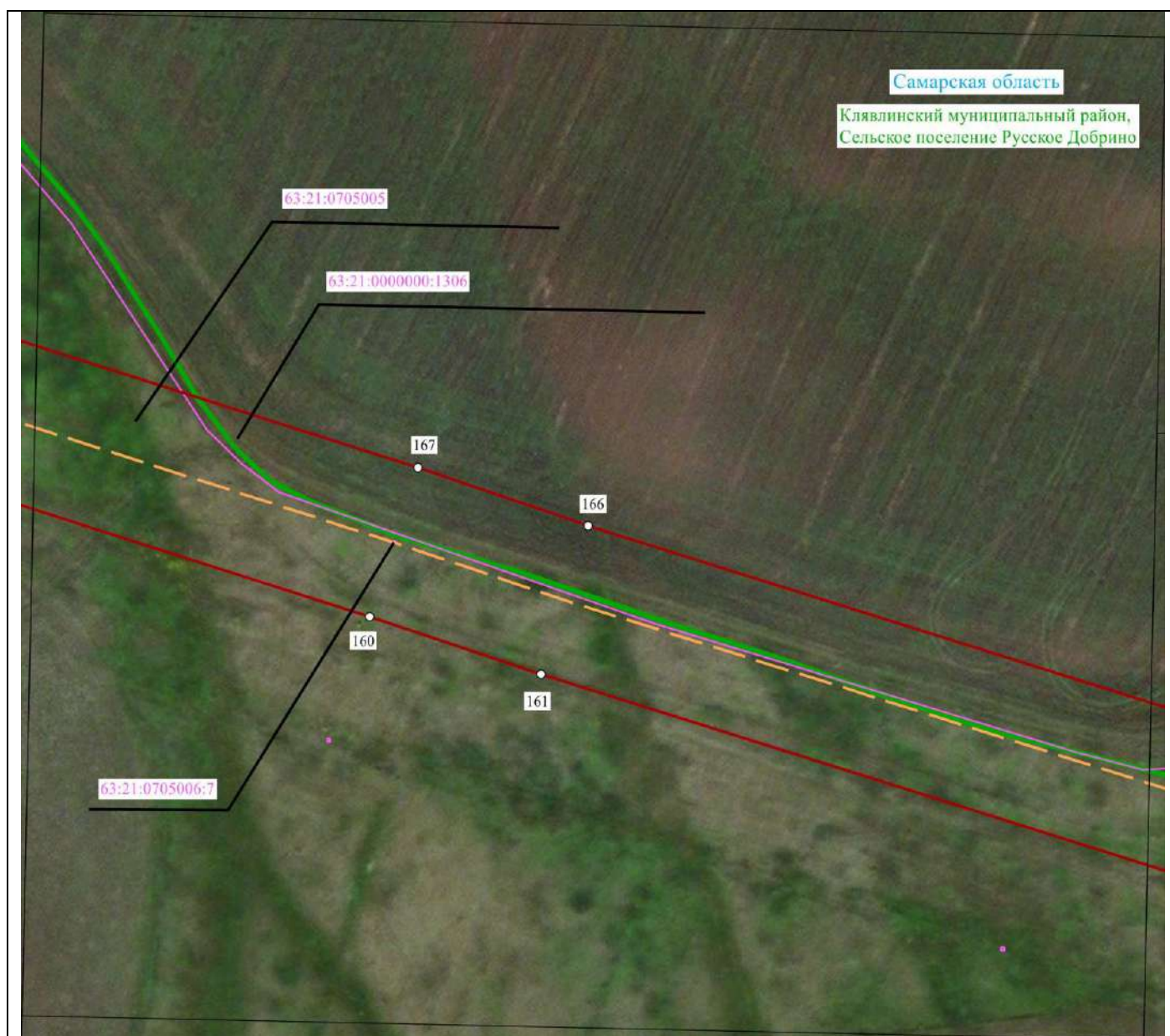
56:28:0000000 - кадастровый номер кадастрового квартала

56:28:0000000:75 - кадастровый номер земельного участка

Раздел 4

Схема расположения границ публичного сервитута в целях эксплуатации линейного объекта системы газоснабжения федерального значения «Магистральный этанопровод "Оренбург-Казань"»

Лист 30



Масштаб 1 : 2000

Используемые условные знаки и обозначения:

○ 1 - характерной точки

— — — — — - проектное местоположение инженерного сооружения (ось газопровода)

— — — — — - проектные границы публичного сервитута

— — — — — - граница субъекта Российской Федерации

— — — — — - граница муниципального района

— — — — — - граница сельского поселения

— — — — — - граница кадастрового квартала

— — — — — - граница земельного участка

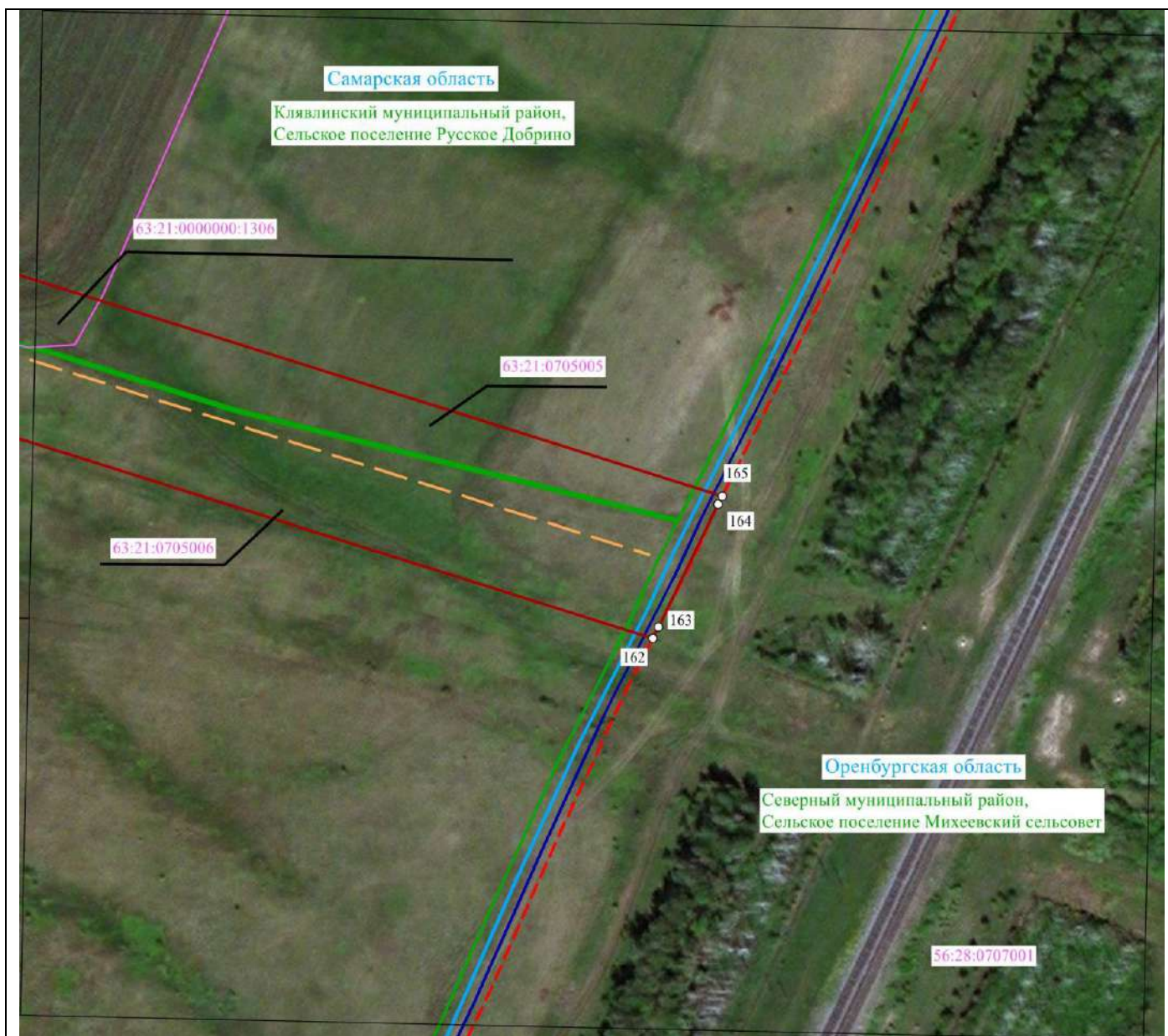
63:21:0000000 - кадастровый номер кадастрового квартала

63:21:0705006:75 - кадастровый номер земельного участка

Раздел 4

Схема расположения границ публичного сервитута в целях эксплуатации линейного объекта системы газоснабжения федерального значения «Магистральный этанопровод "Оренбург-Казань"»

Лист 31



Масштаб 1 : 2000

Используемые условные знаки и обозначения:

- 1 - характерной точки
- — — — — - проектное местоположение инженерного сооружения (ось газопровода)
- — — — — - проектные границы публичного сервитута
- - - - - - граница субъекта Российской Федерации
- — — — — - граница муниципального района
- — — — — - граница сельского поселения
- — — — — - граница кадастрового квартала
- — — — — - граница земельного участка

56:28:0000000 - кадастровый номер кадастрового квартала

56:28:0000000:75 - кадастровый номер земельного участка

ОПИСАНИЕ МЕСТОПОЛОЖЕНИЯ ГРАНИЦ

Публичный сервитут в целях эксплуатации линейного объекта системы газоснабжения
федерального значения «Магистральный этанопровод "Оренбург-Казань"»
(наименование объекта, местоположение границ которого описано (далее - объект))

Раздел 1

Сведения об объекте		
№ п/п	Характеристики объекта	Описание характеристик
1	2	3
1	Местоположение объекта	Республика Татарстан, Альметьевский муниципальный район, Черемшанский муниципальный район, Лениногорский муниципальный район
2	Площадь объекта +/- величина погрешности определения площади (P +/- Дельта P)	3343420 кв.м ± 430 кв.метра
3	Иные характеристики объекта	Публичный сервитут в целях эксплуатации линейного объекта системы газоснабжения федерального значения «Магистральный этанопровод "Оренбург-Казань"» сроком действия 49 лет в интересах ООО «Газпром трансгаз Казань» (ИНН 1600000036, ОГРН 1021603624921, адрес: 420073, Республика Татарстан, г. Казань, ул.Аделя Кутуя д. 41, адрес электронной почты: info@tattg.gazprom.ru , 8-937-571-55-51)

Раздел 2

Сведения о местоположении границ объекта					
1. Система координат МСК-16					
2. Сведения о характерных точках границ объекта					
Обозначение характерных точек границ	Координаты, метров		Метод определения координат характерной точки	Средняя квадратическая погрешность положения характерной точки (M _t), м	Описание обозначения точки на местности (при наличии)
	X	Y			
1	2	3	4	5	6
1	379832.92	2289233.93	Аналитический	0.1	–
2	379849.87	2289240.48	Аналитический	0.1	–
3	379867.44	2289252.30	Аналитический	0.1	–
4	379887.81	2289282.10	Аналитический	0.1	–
5	379901.22	2289322.70	Аналитический	0.1	–
6	379908.62	2289335.81	Аналитический	0.1	–
7	379926.62	2289352.00	Аналитический	0.1	–
8	379934.37	2289375.77	Аналитический	0.1	–
9	379917.66	2289394.36	Аналитический	0.1	–
10	379893.20	2289389.18	Аналитический	0.1	–
11	379872.14	2289370.25	Аналитический	0.1	–
12	379854.51	2289340.70	Аналитический	0.1	–
13	379841.58	2289301.56	Аналитический	0.1	–
14	379830.75	2289286.81	Аналитический	0.1	–
15	379823.60	2289283.27	Аналитический	0.1	–
16	379732.31	2289273.22	Аналитический	0.1	–
17	379741.98	2289288.13	Аналитический	0.1	–
18	379781.70	2289365.49	Аналитический	0.1	–
19	379855.14	2289426.32	Аналитический	0.1	–
20	379864.28	2289449.59	Аналитический	0.1	–
21	379848.70	2289469.14	Аналитический	0.1	–
22	379823.98	2289465.42	Аналитический	0.1	–
23	379745.73	2289400.57	Аналитический	0.1	–
24	379739.68	2289393.02	Аналитический	0.1	–
25	379698.00	2289311.98	Аналитический	0.1	–
26	379682.77	2289288.95	Аналитический	0.1	–
27	379673.81	2289285.35	Аналитический	0.1	–
28	379645.78	2289279.29	Аналитический	0.1	–
29	378835.49	2289162.78	Аналитический	0.1	–
30	378420.16	2289104.97	Аналитический	0.1	–
31	378218.99	2289070.10	Аналитический	0.1	–
32	378212.22	2289061.14	Аналитический	0.1	–
33	378206.90	2289065.05	Аналитический	0.1	–
34	378142.98	2289054.28	Аналитический	0.1	–
35	377997.02	2289038.40	Аналитический	0.1	–
36	377768.78	2289006.99	Аналитический	0.1	–
37	377682.94	2288997.52	Аналитический	0.1	–

1	2	3	4	5	6
38	377257.04	2288937.20	Аналитический	0.1	–
39	377178.20	2288951.28	Аналитический	0.1	–
40	377065.94	2288985.41	Аналитический	0.1	–
41	376713.65	2289060.90	Аналитический	0.1	–
42	376511.77	2289111.94	Аналитический	0.1	–
43	376323.73	2289161.49	Аналитический	0.1	–
44	376061.47	2289281.64	Аналитический	0.1	–
45	375898.51	2289350.88	Аналитический	0.1	–
46	375874.76	2289364.53	Аналитический	0.1	–
47	375736.26	2289422.62	Аналитический	0.1	–
48	375283.54	2289636.79	Аналитический	0.1	–
49	375149.50	2289697.17	Аналитический	0.1	–
50	375137.17	2289699.29	Аналитический	0.1	–
51	374886.49	2289678.46	Аналитический	0.1	–
52	374496.93	2289620.06	Аналитический	0.1	–
53	374220.97	2289573.10	Аналитический	0.1	–
54	373904.50	2289527.53	Аналитический	0.1	–
55	373742.57	2289524.82	Аналитический	0.1	–
56	373539.92	2289536.40	Аналитический	0.1	–
57	373266.55	2289511.28	Аналитический	0.1	–
58	372686.19	2289432.16	Аналитический	0.1	–
59	372314.91	2289374.30	Аналитический	0.1	–
60	372237.38	2289354.82	Аналитический	0.1	–
61	371797.89	2289303.71	Аналитический	0.1	–
62	370979.69	2289185.21	Аналитический	0.1	–
63	370789.57	2289169.25	Аналитический	0.1	–
64	370518.72	2289153.67	Аналитический	0.1	–
65	370318.03	2289113.91	Аналитический	0.1	–
66	369951.26	2289029.13	Аналитический	0.1	–
67	369834.75	2289004.49	Аналитический	0.1	–
68	369681.72	2288980.47	Аналитический	0.1	–
69	369365.43	2288955.88	Аналитический	0.1	–
70	369319.95	2288951.54	Аналитический	0.1	–
71	369009.05	2288953.44	Аналитический	0.1	–
72	368917.61	2288950.21	Аналитический	0.1	–
73	368733.63	2288922.87	Аналитический	0.1	–
74	368649.63	2288891.34	Аналитический	0.1	–
75	368482.44	2288819.91	Аналитический	0.1	–
76	368365.74	2288776.62	Аналитический	0.1	–
77	368248.13	2288747.67	Аналитический	0.1	–
78	367981.73	2288701.17	Аналитический	0.1	–
79	367782.86	2288672.44	Аналитический	0.1	–
80	367172.01	2288570.76	Аналитический	0.1	–
81	366954.38	2288536.41	Аналитический	0.1	–
82	366932.55	2288535.37	Аналитический	0.1	–
83	366458.77	2288452.28	Аналитический	0.1	–
84	366137.63	2288406.03	Аналитический	0.1	–
85	365694.62	2288348.12	Аналитический	0.1	–
86	365668.64	2288369.06	Аналитический	0.1	–
87	365659.37	2288373.76	Аналитический	0.1	–

1	2	3	4	5	6
88	365562.64	2288399.46	Аналитический	0.1	–
89	365103.16	2288512.84	Аналитический	0.1	–
90	364893.20	2288568.48	Аналитический	0.1	–
91	364810.36	2288586.70	Аналитический	0.1	–
92	364272.29	2288726.66	Аналитический	0.1	–
93	364013.40	2288798.00	Аналитический	0.1	–
94	363847.78	2288872.66	Аналитический	0.1	–
95	363752.97	2288913.47	Аналитический	0.1	–
96	363626.90	2288972.39	Аналитический	0.1	–
97	363421.22	2289073.57	Аналитический	0.1	–
98	363350.96	2289111.29	Аналитический	0.1	–
99	363240.73	2289159.95	Аналитический	0.1	–
100	362890.64	2289342.11	Аналитический	0.1	–
101	362800.76	2289390.75	Аналитический	0.1	–
102	362012.13	2289758.87	Аналитический	0.1	–
103	361540.01	2289968.07	Аналитический	0.1	–
104	361193.14	2290132.96	Аналитический	0.1	–
105	360918.75	2290274.97	Аналитический	0.1	–
106	360413.65	2290500.40	Аналитический	0.1	–
107	360406.08	2290502.43	Аналитический	0.1	–
108	360236.41	2290520.28	Аналитический	0.1	–
109	359827.69	2290549.94	Аналитический	0.1	–
110	358991.83	2290664.19	Аналитический	0.1	–
111	358718.13	2290998.48	Аналитический	0.1	–
112	358276.13	2291465.97	Аналитический	0.1	–
113	358054.70	2291697.99	Аналитический	0.1	–
114	357342.97	2292469.59	Аналитический	0.1	–
115	357147.71	2292660.64	Аналитический	0.1	–
116	356884.02	2292943.18	Аналитический	0.1	–
117	356765.31	2293096.17	Аналитический	0.1	–
118	356621.59	2293252.65	Аналитический	0.1	–
119	356583.52	2293274.67	Аналитический	0.1	–
120	356567.07	2293278.90	Аналитический	0.1	–
121	356116.30	2293426.88	Аналитический	0.1	–
122	355429.07	2293624.26	Аналитический	0.1	–
123	354397.84	2293959.63	Аналитический	0.1	–
124	353721.43	2294194.13	Аналитический	0.1	–
125	352379.01	2294809.00	Аналитический	0.1	–
126	351504.14	2295270.07	Аналитический	0.1	–
127	351322.40	2295357.26	Аналитический	0.1	–
128	350955.14	2295605.52	Аналитический	0.1	–
129	350781.80	2295730.24	Аналитический	0.1	–
130	350292.62	2296098.74	Аналитический	0.1	–
131	350070.76	2296259.21	Аналитический	0.1	–
132	349998.74	2296314.09	Аналитический	0.1	–
133	349968.49	2296345.60	Аналитический	0.1	–
134	349844.31	2296497.96	Аналитический	0.1	–
135	349777.48	2296584.03	Аналитический	0.1	–
136	349477.29	2296947.59	Аналитический	0.1	–
137	349459.93	2296979.32	Аналитический	0.1	–

1	2	3	4	5	6
138	349368.56	2297086.80	Аналитический	0.1	–
139	349249.09	2297231.49	Аналитический	0.1	–
140	349235.70	2297255.74	Аналитический	0.1	–
141	348825.73	2297743.93	Аналитический	0.1	–
142	348820.23	2297748.80	Аналитический	0.1	–
143	348494.26	2297961.14	Аналитический	0.1	–
144	347771.50	2298427.89	Аналитический	0.1	–
145	347669.74	2298490.07	Аналитический	0.1	–
146	347278.58	2298743.86	Аналитический	0.1	–
147	347172.44	2298807.06	Аналитический	0.1	–
148	346767.47	2299077.56	Аналитический	0.1	–
149	346684.82	2299143.52	Аналитический	0.1	–
150	346506.10	2299292.84	Аналитический	0.1	–
151	346409.06	2299370.88	Аналитический	0.1	–
152	346388.95	2299400.56	Аналитический	0.1	–
153	346337.57	2299484.91	Аналитический	0.1	–
154	345947.28	2300088.76	Аналитический	0.1	–
155	345781.65	2300360.84	Аналитический	0.1	–
156	345750.33	2300437.99	Аналитический	0.1	–
157	345661.16	2300749.28	Аналитический	0.1	–
158	345600.58	2300985.22	Аналитический	0.1	–
159	345532.15	2301308.43	Аналитический	0.1	–
160	345389.29	2301731.93	Аналитический	0.1	–
161	344982.50	2302518.45	Аналитический	0.1	–
162	344563.14	2303000.25	Аналитический	0.1	–
163	344369.81	2303209.99	Аналитический	0.1	–
164	344363.38	2303219.37	Аналитический	0.1	–
165	344359.21	2303231.31	Аналитический	0.1	–
166	344308.85	2303454.82	Аналитический	0.1	–
167	344286.90	2303543.95	Аналитический	0.1	–
168	344243.72	2303690.34	Аналитический	0.1	–
169	344099.50	2304202.26	Аналитический	0.1	–
170	344096.23	2304209.37	Аналитический	0.1	–
171	343701.46	2304798.58	Аналитический	0.1	–
172	343443.16	2305130.53	Аналитический	0.1	–
173	343346.59	2305249.32	Аналитический	0.1	–
174	342906.05	2305778.26	Аналитический	0.1	–
175	342897.00	2305785.10	Аналитический	0.1	–
176	342237.70	2306078.05	Аналитический	0.1	–
177	342120.83	2306141.57	Аналитический	0.1	–
178	341868.56	2306558.04	Аналитический	0.1	–
179	341724.82	2306737.51	Аналитический	0.1	–
180	341129.60	2307529.39	Аналитический	0.1	–
181	340827.21	2307770.82	Аналитический	0.1	–
182	340741.09	2307830.10	Аналитический	0.1	–
183	340684.33	2307870.61	Аналитический	0.1	–
184	340217.09	2308223.69	Аналитический	0.1	–
185	339920.57	2308443.33	Аналитический	0.1	–
186	339322.89	2308813.45	Аналитический	0.1	–
187	339064.19	2308919.64	Аналитический	0.1	–

1	2	3	4	5	6
188	339051.34	2308921.28	Аналитический	0.1	–
189	338616.87	2308862.27	Аналитический	0.1	–
190	337644.12	2308718.76	Аналитический	0.1	–
191	335978.34	2308479.78	Аналитический	0.1	–
192	335699.84	2308436.57	Аналитический	0.1	–
193	334546.48	2308265.71	Аналитический	0.1	–
194	334060.06	2308187.01	Аналитический	0.1	–
195	333865.20	2308106.84	Аналитический	0.1	–
196	333316.69	2308120.65	Аналитический	0.1	–
197	333289.33	2308113.60	Аналитический	0.1	–
198	333264.81	2308111.24	Аналитический	0.1	–
199	333150.93	2308108.87	Аналитический	0.1	–
200	332948.65	2308091.11	Аналитический	0.1	–
201	332866.22	2308079.16	Аналитический	0.1	–
202	332636.86	2308064.31	Аналитический	0.1	–
203	332571.68	2308058.37	Аналитический	0.1	–
204	332547.80	2308058.04	Аналитический	0.1	–
205	331322.10	2308538.06	Аналитический	0.1	–
206	330452.46	2308850.53	Аналитический	0.1	–
207	330378.48	2308879.02	Аналитический	0.1	–
208	329919.57	2309027.57	Аналитический	0.1	–
209	328882.66	2309369.34	Аналитический	0.1	–
210	327985.39	2309702.77	Аналитический	0.1	–
211	327340.07	2310298.99	Аналитический	0.1	–
212	326954.65	2310640.72	Аналитический	0.1	–
213	326944.72	2310646.11	Аналитический	0.1	–
214	326629.56	2310733.10	Аналитический	0.1	–
215	326464.49	2310764.93	Аналитический	0.1	–
216	326432.36	2310769.73	Аналитический	0.1	–
217	326394.18	2310787.39	Аналитический	0.1	–
218	326186.32	2310916.43	Аналитический	0.1	–
219	325941.29	2311064.37	Аналитический	0.1	–
220	324749.56	2311768.36	Аналитический	0.1	–
221	324358.68	2312016.91	Аналитический	0.1	–
222	324355.36	2312025.58	Аналитический	0.1	–
223	324344.54	2312054.16	Аналитический	0.1	–
224	324309.00	2312006.83	Аналитический	0.1	–
225	324314.95	2311991.31	Аналитический	0.1	–
226	324324.88	2311979.15	Аналитический	0.1	–
227	324723.78	2311725.52	Аналитический	0.1	–
228	325915.75	2311021.39	Аналитический	0.1	–
229	326160.35	2310873.71	Аналитический	0.1	–
230	326371.80	2310742.65	Аналитический	0.1	–
231	326421.43	2310720.80	Аналитический	0.1	–
232	326456.18	2310715.61	Аналитический	0.1	–
233	326619.32	2310684.15	Аналитический	0.1	–
234	326925.81	2310599.46	Аналитический	0.1	–
235	327306.70	2310261.74	Аналитический	0.1	–
236	327955.09	2309662.70	Аналитический	0.1	–
237	327963.34	2309657.63	Аналитический	0.1	–

1	2	3	4	5	6
238	328866.57	2309322.00	Аналитический	0.1	–
239	329904.11	2308980.03	Аналитический	0.1	–
240	330362.43	2308831.67	Аналитический	0.1	–
241	330435.28	2308803.57	Аналитический	0.1	–
242	331304.87	2308491.12	Аналитический	0.1	–
243	332533.31	2308009.90	Аналитический	0.1	–
244	332543.30	2308007.97	Аналитический	0.1	–
245	332575.26	2308008.49	Аналитический	0.1	–
246	332722.54	2308020.52	Аналитический	0.1	–
247	332871.59	2308029.44	Аналитический	0.1	–
248	332955.31	2308041.55	Аналитический	0.1	–
249	333154.46	2308058.99	Аналитический	0.1	–
250	333268.66	2308061.38	Аналитический	0.1	–
251	333301.59	2308065.06	Аналитический	0.1	–
252	333319.51	2308070.57	Аналитический	0.1	–
253	333869.21	2308056.73	Аналитический	0.1	–
254	333879.35	2308058.60	Аналитический	0.1	–
255	334076.40	2308139.67	Аналитический	0.1	–
256	334554.25	2308216.32	Аналитический	0.1	–
257	335707.42	2308387.15	Аналитический	0.1	–
258	335985.85	2308430.35	Аналитический	0.1	–
259	337651.38	2308669.29	Аналитический	0.1	–
260	338624.03	2308812.79	Аналитический	0.1	–
261	339051.42	2308870.83	Аналитический	0.1	–
262	339301.99	2308767.98	Аналитический	0.1	–
263	339893.35	2308401.38	Аналитический	0.1	–
264	340187.22	2308183.58	Аналитический	0.1	–
265	340655.78	2307829.56	Аналитический	0.1	–
266	340798.12	2307730.14	Аналитический	0.1	–
267	341095.91	2307492.31	Аналитический	0.1	–
268	341685.55	2306706.56	Аналитический	0.1	–
269	341828.49	2306528.10	Аналитический	0.1	–
270	342081.66	2306109.78	Аналитический	0.1	–
271	342091.05	2306100.85	Аналитический	0.1	–
272	342217.25	2306032.40	Аналитический	0.1	–
273	342871.36	2305741.79	Аналитический	0.1	–
274	343308.08	2305217.43	Аналитический	0.1	–
275	343404.19	2305099.20	Аналитический	0.1	–
276	343661.65	2304768.33	Аналитический	0.1	–
277	344052.45	2304184.89	Аналитический	0.1	–
278	344195.72	2303676.34	Аналитический	0.1	–
279	344238.78	2303530.35	Аналитический	0.1	–
280	344260.08	2303443.79	Аналитический	0.1	–
281	344289.26	2303308.80	Аналитический	0.1	–
282	344311.59	2303216.03	Аналитический	0.1	–
283	344320.25	2303193.86	Аналитический	0.1	–
284	344331.82	2303177.43	Аналитический	0.1	–
285	344526.14	2302966.63	Аналитический	0.1	–
286	344942.82	2302487.88	Аналитический	0.1	–
287	345343.96	2301710.76	Аналитический	0.1	–

1	2	3	4	5	6
288	345484.31	2301293.85	Аналитический	0.1	–
289	345552.02	2300973.31	Аналитический	0.1	–
290	345613.02	2300735.76	Аналитический	0.1	–
291	345703.47	2300420.51	Аналитический	0.1	–
292	345737.89	2300336.57	Аналитический	0.1	–
293	345905.10	2300061.90	Аналитический	0.1	–
294	346295.39	2299458.05	Аналитический	0.1	–
295	346347.22	2299373.02	Аналитический	0.1	–
296	346374.87	2299334.20	Аналитический	0.1	–
297	346572.45	2299173.21	Аналитический	0.1	–
298	346653.35	2299104.67	Аналитический	0.1	–
299	346738.81	2299036.57	Аналитический	0.1	–
300	347146.30	2298764.43	Аналитический	0.1	–
301	347252.59	2298701.15	Аналитический	0.1	–
302	347642.94	2298447.85	Аналитический	0.1	–
303	347745.16	2298385.39	Аналитический	0.1	–
304	348467.10	2297919.17	Аналитический	0.1	–
305	348789.82	2297708.93	Аналитический	0.1	–
306	349195.68	2297225.64	Аналитический	0.1	–
307	349208.79	2297201.79	Аналитический	0.1	–
308	349373.95	2297001.97	Аналитический	0.1	–
309	349420.28	2296948.72	Аналитический	0.1	–
310	349437.07	2296917.77	Аналитический	0.1	–
311	349738.68	2296552.48	Аналитический	0.1	–
312	349805.36	2296466.61	Аналитический	0.1	–
313	349931.54	2296311.90	Аналитический	0.1	–
314	349966.95	2296275.46	Аналитический	0.1	–
315	350041.19	2296218.89	Аналитический	0.1	–
316	350263.17	2296058.33	Аналитический	0.1	–
317	350752.38	2295689.82	Аналитический	0.1	–
318	350926.83	2295564.30	Аналитический	0.1	–
319	351299.11	2295312.98	Аналитический	0.1	–
320	351482.09	2295225.19	Аналитический	0.1	–
321	352357.57	2294763.83	Аналитический	0.1	–
322	353703.91	2294147.28	Аналитический	0.1	–
323	354382.15	2293912.16	Аналитический	0.1	–
324	355414.85	2293576.32	Аналитический	0.1	–
325	356102.05	2293378.95	Аналитический	0.1	–
326	356567.74	2293227.10	Аналитический	0.1	–
327	356588.33	2293215.16	Аналитический	0.1	–
328	356727.71	2293063.19	Аналитический	0.1	–
329	356846.68	2292909.90	Аналитический	0.1	–
330	357112.34	2292625.30	Аналитический	0.1	–
331	357307.54	2292434.30	Аналитический	0.1	–
332	358035.19	2291644.58	Аналитический	0.1	–
333	358285.70	2291382.73	Аналитический	0.1	–
334	358681.22	2290964.73	Аналитический	0.1	–
335	358952.25	2290632.72	Аналитический	0.1	–
336	358963.62	2290622.14	Аналитический	0.1	–
337	358977.40	2290615.65	Аналитический	0.1	–

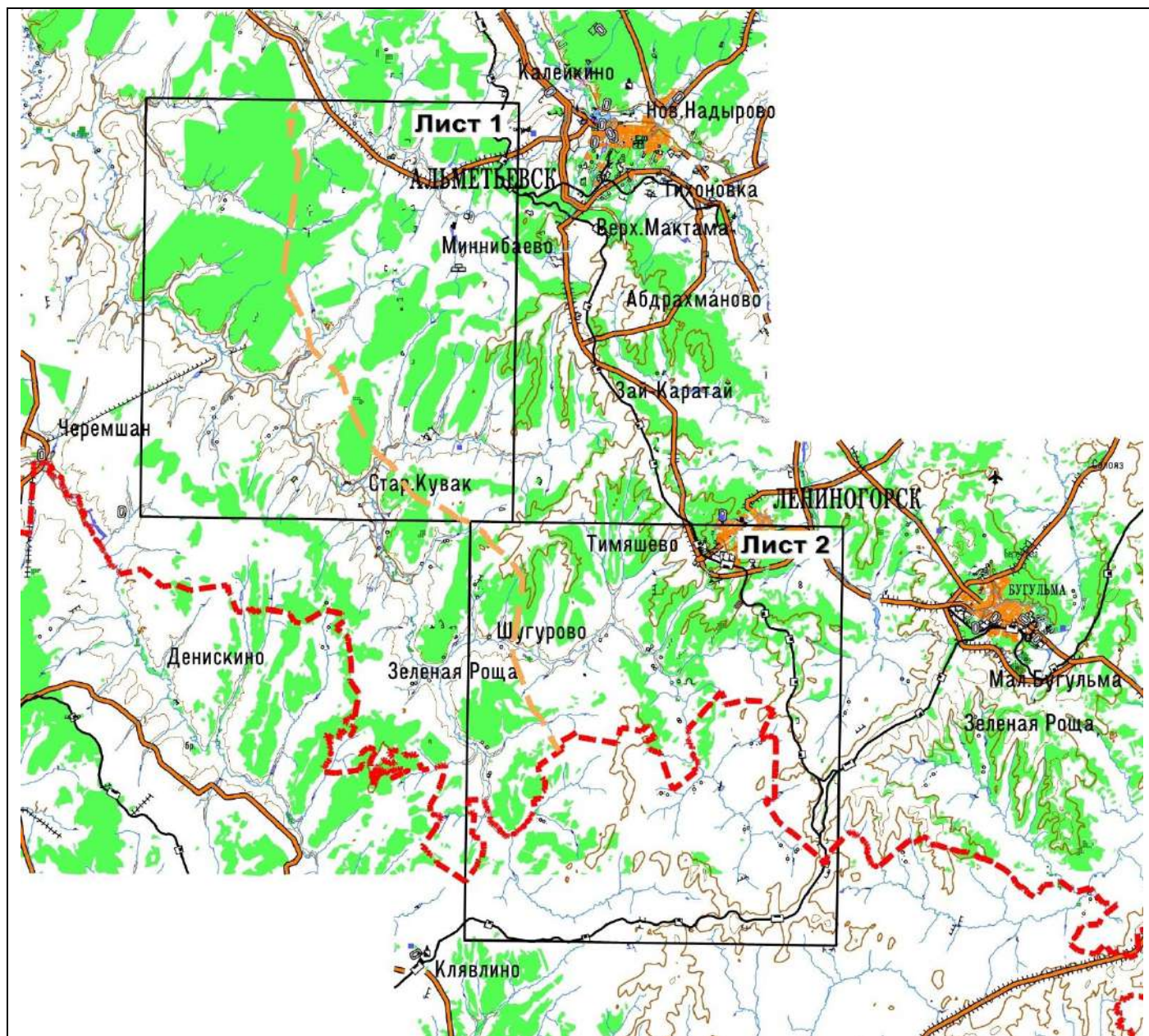
1	2	3	4	5	6
338	359823.27	2290500.13	Аналитический	0.1	–
339	360232.39	2290470.44	Аналитический	0.1	–
340	360396.90	2290453.12	Аналитический	0.1	–
341	360897.71	2290229.61	Аналитический	0.1	–
342	361171.29	2290087.98	Аналитический	0.1	–
343	361519.45	2289922.49	Аналитический	0.1	–
344	361991.66	2289713.25	Аналитический	0.1	–
345	362778.84	2289345.81	Аналитический	0.1	–
346	362911.94	2289274.76	Аналитический	0.1	–
347	363219.81	2289114.53	Аналитический	0.1	–
348	363329.99	2289065.89	Аналитический	0.1	–
349	363445.80	2289005.08	Аналитический	0.1	–
350	363605.51	2288927.20	Аналитический	0.1	–
351	363732.85	2288867.70	Аналитический	0.1	–
352	363994.55	2288751.65	Аналитический	0.1	–
353	364259.57	2288678.31	Аналитический	0.1	–
354	364798.78	2288538.06	Аналитический	0.1	–
355	364910.05	2288513.21	Аналитический	0.1	–
356	365090.73	2288464.41	Аналитический	0.1	–
357	365550.54	2288350.94	Аналитический	0.1	–
358	365641.39	2288326.80	Аналитический	0.1	–
359	365671.56	2288302.48	Аналитический	0.1	–
360	365690.49	2288297.15	Аналитический	0.1	–
361	366144.59	2288356.52	Аналитический	0.1	–
362	366467.09	2288402.97	Аналитический	0.1	–
363	366939.42	2288485.82	Аналитический	0.1	–
364	366961.20	2288486.85	Аналитический	0.1	–
365	367180.09	2288521.42	Аналитический	0.1	–
366	367790.80	2288623.08	Аналитический	0.1	–
367	367989.97	2288651.85	Аналитический	0.1	–
368	368258.28	2288698.70	Аналитический	0.1	–
369	368381.92	2288729.29	Аналитический	0.1	–
370	368501.40	2288773.65	Аналитический	0.1	–
371	368668.95	2288845.21	Аналитический	0.1	–
372	368748.67	2288875.11	Аналитический	0.1	–
373	368923.77	2288900.58	Аналитический	0.1	–
374	369009.75	2288903.45	Аналитический	0.1	–
375	369338.77	2288902.54	Аналитический	0.1	–
376	369370.62	2288906.15	Аналитический	0.1	–
377	369688.51	2288930.92	Аналитический	0.1	–
378	369844.45	2288955.43	Аналитический	0.1	–
379	369962.29	2288980.36	Аналитический	0.1	–
380	370328.91	2289065.10	Аналитический	0.1	–
381	370526.73	2289104.29	Аналитический	0.1	–
382	370793.41	2289119.40	Аналитический	0.1	–
383	370986.14	2289135.62	Аналитический	0.1	–
384	371804.60	2289254.16	Аналитический	0.1	–
385	372247.98	2289305.93	Аналитический	0.1	–
386	372325.98	2289325.52	Аналитический	0.1	–
387	372693.64	2289382.72	Аналитический	0.1	–

1	2	3	4	5	6
388	373272.76	2289461.66	Аналитический	0.1	–
389	373542.62	2289486.43	Аналитический	0.1	–
390	373742.47	2289474.81	Аналитический	0.1	–
391	373910.06	2289477.82	Аналитический	0.1	–
392	374229.04	2289523.75	Аналитический	0.1	–
393	374505.07	2289570.72	Аналитический	0.1	–
394	374893.09	2289628.89	Аналитический	0.1	–
395	375134.86	2289648.93	Аналитический	0.1	–
396	375262.79	2289591.30	Аналитический	0.1	–
397	375716.40	2289376.73	Аналитический	0.1	–
398	375853.89	2289319.07	Аналитический	0.1	–
399	375878.45	2289305.04	Аналитический	0.1	–
400	376041.44	2289235.82	Аналитический	0.1	–
401	376308.91	2289113.69	Аналитический	0.1	–
402	376499.39	2289063.49	Аналитический	0.1	–
403	376702.72	2289012.10	Аналитический	0.1	–
404	377054.43	2288936.74	Аналитический	0.1	–
405	377167.94	2288902.32	Аналитический	0.1	–
406	377252.19	2288887.27	Аналитический	0.1	–
407	377260.12	2288887.13	Аналитический	0.1	–
408	377725.42	2288952.26	Аналитический	0.1	–
409	377872.28	2288970.18	Аналитический	0.1	–
410	378003.65	2288988.84	Аналитический	0.1	–
411	378150.56	2289004.86	Аналитический	0.1	–
412	378189.57	2289011.43	Аналитический	0.1	–
413	378224.10	2288695.95	Аналитический	0.1	–
414	378228.08	2288647.40	Аналитический	0.1	–
415	378236.73	2288633.70	Аналитический	0.1	–
416	378235.43	2288627.30	Аналитический	0.1	–
417	378243.38	2288603.60	Аналитический	0.1	–
418	378267.88	2288598.63	Аналитический	0.1	–
419	378284.43	2288617.36	Аналитический	0.1	–
420	378301.53	2288701.64	Аналитический	0.1	–
421	378301.79	2288710.09	Аналитический	0.1	–
422	378264.59	2288972.92	Аналитический	0.1	–
423	378259.69	2289017.24	Аналитический	0.1	–
424	378426.34	2289047.08	Аналитический	0.1	–
425	378846.94	2289101.60	Аналитический	0.1	–
426	379359.09	2289173.72	Аналитический	0.1	–
427	379775.79	2289228.50	Аналитический	0.1	–
1	379832.92	2289233.93	Аналитический	0.1	–

Раздел 4

Схема расположения границ публичного сервитута в целях эксплуатации линейного объекта системы газоснабжения федерального значения «Магистральный этанопровод "Оренбург-Казань"»

Обзорная схема границ объекта



Используемые условные знаки и обозначения:

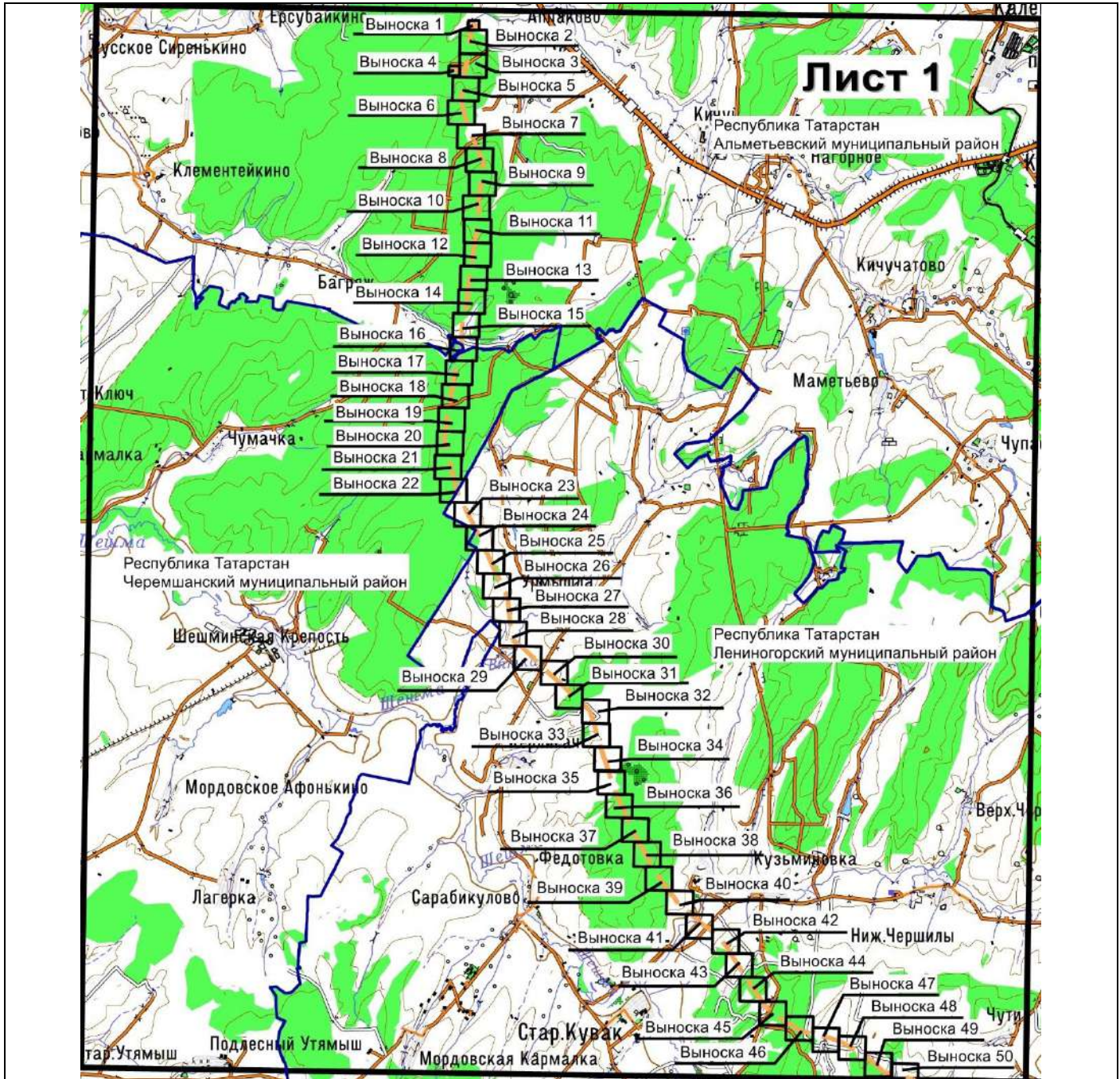
— — — — — - проектное местоположение инженерного сооружения (ось газопровода)

— — — — — - граница субъекта Российской Федерации

Раздел 4

Схема расположения границ публичного сервитута в целях эксплуатации линейного объекта системы газоснабжения федерального значения «Магистральный этанопровод "Оренбург-Казань"»

Лист 1



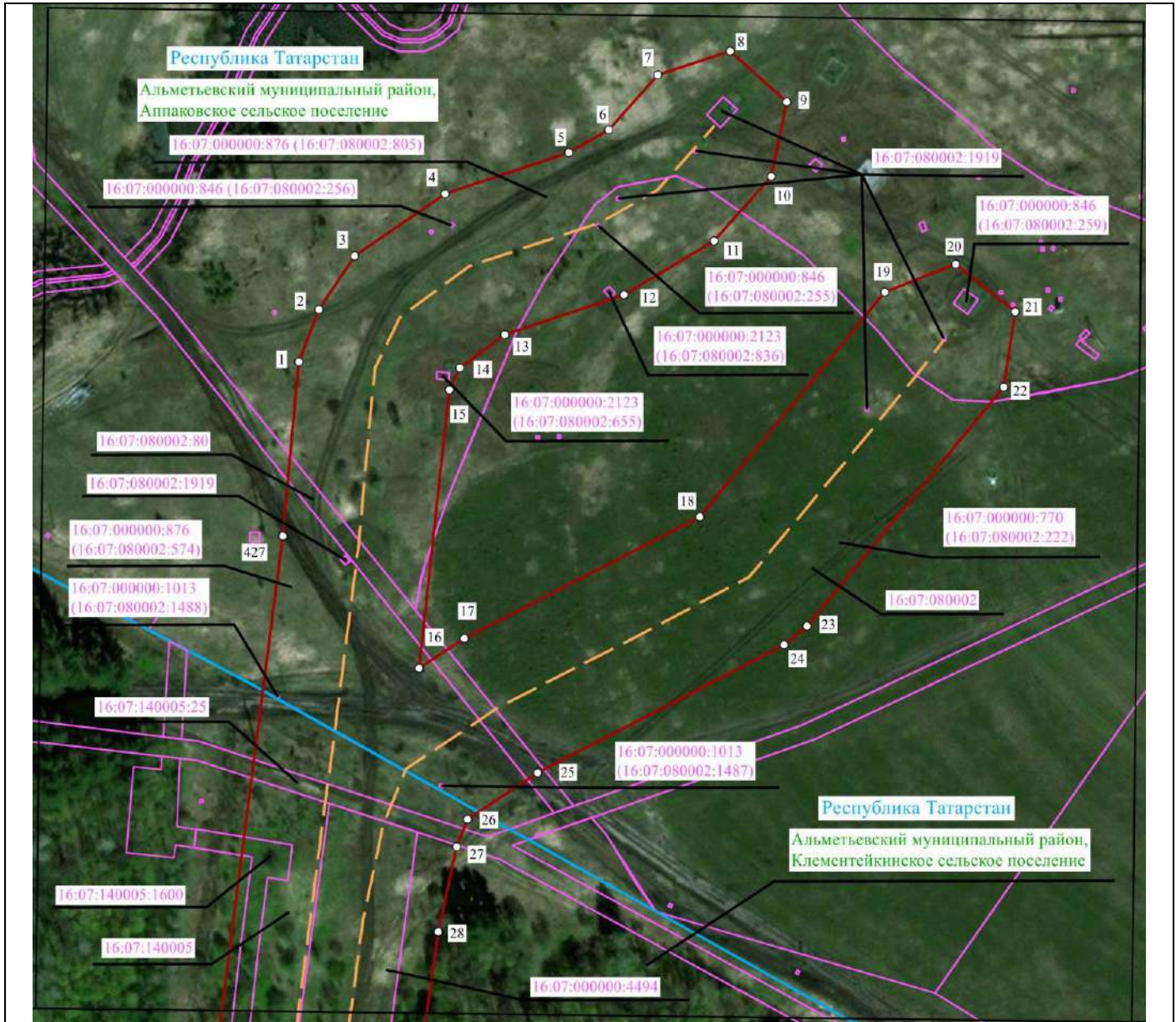
Используемые условные знаки и обозначения:

- — — - проектное местоположение инженерного сооружения (ось газопровода)
- — — - граница субъекта Российской Федерации
- — — - граница муниципального района

Раздел 4

Схема расположения границ публичного сервитута в целях эксплуатации линейного объекта системы газоснабжения федерального значения «Магистральный этанопровод "Оренбург-Казань"»

Лист 1 Выноска 1



Масштаб 1 : 2000

Используемые условные знаки и обозначения:

- 1 - характерной точки
- — — — — проектное местоположение инженерного сооружения (ось газопровода)
- — — — — проектные границы публичного сервитута
- — — — — граница субъекта Российской Федерации
- — — — — граница муниципального района
- — — — — граница сельского поселения
- — — — — граница кадастрового квартала
- — — — — граница земельного участка

56:28:000000 - кадастровый номер кадастрового квартала

56:28:000000:75 - кадастровый номер земельного участка

Раздел 4

Схема расположения границ публичного сервитута в целях эксплуатации линейного объекта системы газоснабжения федерального значения «Магистральный этанопровод "Оренбург-Казань"»

Лист 1 Выноска 2



Масштаб 1 : 5000

Используемые условные знаки и обозначения:

- 1 - характерной точки
- — — — — - проектное местоположение инженерного сооружения (ось газопровода)
- — — — — - проектные границы публичного сервитута
- — — — — - граница субъекта Российской Федерации
- — — — — - граница муниципального района
- — — — — - граница сельского поселения
- — — — — - граница кадастрового квартала
- — — — — - граница земельного участка

56:28:0000000 - кадастровый номер кадастрового квартала

56:28:0000000:75 - кадастровый номер земельного участка

Раздел 4

Схема расположения границ публичного сервитута в целях эксплуатации линейного объекта системы газоснабжения федерального значения «Магистральный этанопровод "Оренбург-Казань"»

Лист 1 Выноска 3



Масштаб 1 : 5000

Используемые условные знаки и обозначения:

- 1 - характерной точки
- — — — — - проектное местоположение инженерного сооружения (ось газопровода)
- — — — — - проектные границы публичного сервитута
- — — — — - граница субъекта Российской Федерации
- — — — — - граница муниципального района
- — — — — - граница сельского поселения
- — — — — - граница кадастрового квартала
- — — — — - граница земельного участка

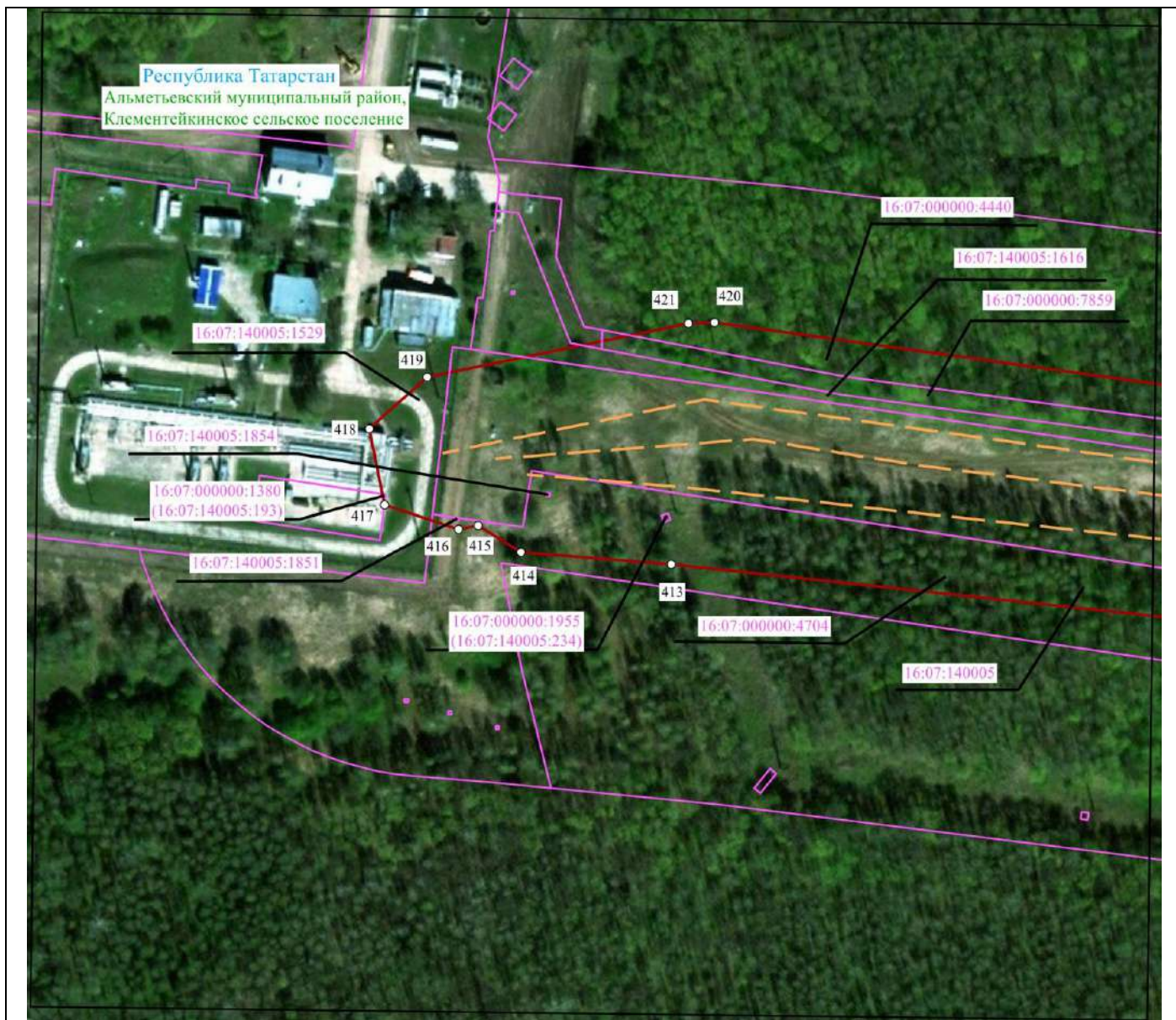
56:28:0000000 - кадастровый номер кадастрового квартала

56:28:0000000:75 - кадастровый номер земельного участка

Раздел 4

Схема расположения границ публичного сервитута в целях эксплуатации линейного объекта системы газоснабжения федерального значения «Магистральный этанопровод "Оренбург-Казань"»

Лист 1 Выноска 4



Масштаб 1 : 2000

Используемые условные знаки и обозначения:

- 1 - характерной точки
- — — — — проектное местоположение инженерного сооружения (ось газопровода)
- — — — — проектные границы публичного сервитута
- — — — — граница субъекта Российской Федерации
- — — — — граница муниципального района
- — — — — граница сельского поселения
- — — — — граница кадастрового квартала
- — — — — граница земельного участка


56:28:0000000 - кадастровый номер кадастрового квартала

56:28:0000000:75 - кадастровый номер земельного участка

Раздел 4

Схема расположения границ публичного сервитута в целях эксплуатации линейного объекта системы газоснабжения федерального значения «Магистральный этанопровод "Оренбург-Казань"»

Лист 1 Выноска 5



Масштаб 1 : 5000

Используемые условные знаки и обозначения:

- 1 - характерной точки
- — — — — - проектное местоположение инженерного сооружения (ось газопровода)
- — — — — - проектные границы публичного сервитута
- — — — — - граница субъекта Российской Федерации
- — — — — - граница муниципального района
- — — — — - граница сельского поселения
- — — — — - граница кадастрового квартала
- — — — — - граница земельного участка
- 56:28:0000000 - кадастровый номер кадастрового квартала
- 56:28:0000000:75 - кадастровый номер земельного участка

Раздел 4

Схема расположения границ публичного сервитута в целях эксплуатации линейного объекта системы газоснабжения федерального значения «Магистральный этанопровод "Оренбург-Казань"»

Лист 1 Выноска 6



Масштаб 1 : 5000

Используемые условные знаки и обозначения:

- 1 - характерной точки
- — — — — - проектное местоположение инженерного сооружения (ось газопровода)
- — — — — - проектные границы публичного сервитута
- — — — — - граница субъекта Российской Федерации
- — — — — - граница муниципального района
- — — — — - граница сельского поселения
- — — — — - граница кадастрового квартала
- — — — — - граница земельного участка

56:28:0000000 - кадастровый номер кадастрового квартала

56:28:0000000:75 - кадастровый номер земельного участка

Раздел 4

Схема расположения границ публичного сервитута в целях эксплуатации линейного объекта системы газоснабжения федерального значения «Магистральный этанопровод "Оренбург-Казань"»

Лист 1 Выноска 7



Масштаб 1 : 5000

Используемые условные знаки и обозначения:

- 1 - характерной точки
- — — — — проектное местоположение инженерного сооружения (ось газопровода)
- — — — — проектные границы публичного сервитута
- — — — — граница субъекта Российской Федерации
- — — — — граница муниципального района
- — — — — граница сельского поселения
- — — — — граница кадастрового квартала
- — — — — граница земельного участка


56:28:0000000 - кадастровый номер кадастрового квартала

56:28:0000000:75 - кадастровый номер земельного участка

Раздел 4

Схема расположения границ публичного сервитута в целях эксплуатации линейного объекта системы газоснабжения федерального значения «Магистральный этанопровод "Оренбург-Казань"»

Лист 1 Выноска 8



Масштаб 1 : 5000

Используемые условные знаки и обозначения:

○ 1 - характерной точки

— — — — — - проектное местоположение инженерного сооружения (ось газопровода)

— — — — — - проектные границы публичного сервитута

— — — — — - граница субъекта Российской Федерации

— — — — — - граница муниципального района

— — — — — - граница сельского поселения

— — — — — - граница кадастрового квартала

— — — — — - граница земельного участка


56:28:0000000 - кадастровый номер кадастрового квартала

56:28:0000000:75 - кадастровый номер земельного участка

Раздел 4

Схема расположения границ публичного сервитута в целях эксплуатации линейного объекта системы газоснабжения федерального значения «Магистральный этанопровод "Оренбург-Казань"»

Лист 1 Выноска 9



Масштаб 1 : 5000

Используемые условные знаки и обозначения:

○ 1 - характерной точки

— — — — — - проектное местоположение инженерного сооружения (ось газопровода)

— — — — — - проектные границы публичного сервитута

— — — — — - граница субъекта Российской Федерации

— — — — — - граница муниципального района

— — — — — - граница сельского поселения

— — — — — - граница кадастрового квартала

— — — — — - граница земельного участка


56:28:0000000 - кадастровый номер кадастрового квартала

56:28:0000000:75 - кадастровый номер земельного участка

Раздел 4

Схема расположения границ публичного сервитута в целях эксплуатации линейного объекта системы газоснабжения федерального значения «Магистральный этанопровод "Оренбург-Казань"»

Лист 1 Выноска 10



Масштаб 1 : 5000


Используемые условные знаки и обозначения:

- 1 - характерной точки
- — — - проектное местоположение инженерного сооружения (ось газопровода)
- — — - проектные границы публичного сервитута
- — — - граница субъекта Российской Федерации
- — — - граница муниципального района
- — — - граница сельского поселения
- — — - граница кадастрового квартала
- — — - граница земельного участка
- 56:28:0000000 - кадастровый номер кадастрового квартала
- 56:28:0000000:75 - кадастровый номер земельного участка

Раздел 4

Схема расположения границ публичного сервитута в целях эксплуатации линейного объекта системы газоснабжения федерального значения «Магистральный этанопровод "Оренбург-Казань"»

Лист 1 Выноска 11



Масштаб 1 : 5000

Используемые условные знаки и обозначения:

○ 1 - характерной точки

— — — - проектное местоположение инженерного сооружения (ось газопровода)

— — — - проектные границы публичного сервитута

— — — - граница субъекта Российской Федерации

— — — - граница муниципального района

— — — - граница сельского поселения

— — — - граница кадастрового квартала

— — — - граница земельного участка


56:28:0000000 - кадастровый номер кадастрового квартала

56:28:0000000:75 - кадастровый номер земельного участка

Раздел 4

Схема расположения границ публичного сервитута в целях эксплуатации линейного объекта системы газоснабжения федерального значения «Магистральный этанопровод "Оренбург-Казань"»

Лист 1 Выноска 12



Масштаб 1 : 5000

○ 1 - характерной точки

— — — - проектное местоположение инженерного сооружения (ось газопровода)

— — — - проектные границы публичного сервитута

— — — - граница субъекта Российской Федерации

— — — - граница муниципального района

— — — - граница сельского поселения

— — — - граница кадастрового квартала

— — — - граница земельного участка

56:28:000000 - кадастровый номер кадастрового квартала

56:28:000000:75 - кадастровый номер земельного участка

Раздел 4

Схема расположения границ публичного сервитута в целях эксплуатации линейного объекта системы газоснабжения федерального значения «Магистральный этанопровод "Оренбург-Казань"»

Лист 1 Выноска 13



Масштаб 1 : 5000

Используемые условные знаки и обозначения:

○ 1 - характерной точки

— — — — — - проектное местоположение инженерного сооружения (ось газопровода)

— — — — — - проектные границы публичного сервитута

— — — — — - граница субъекта Российской Федерации

— — — — — - граница муниципального района

— — — — — - граница сельского поселения

— — — — — - граница кадастрового квартала

— — — — — - граница земельного участка

56:28:0000000 - кадастровый номер кадастрового квартала

56:28:0000000:75 - кадастровый номер земельного участка

Раздел 4

Схема расположения границ публичного сервитута в целях эксплуатации линейного объекта системы газоснабжения федерального значения «Магистральный этанопровод "Оренбург-Казань"»

Лист 1 Выноска 14



Масштаб 1 : 5000

Используемые условные знаки и обозначения:

- 1 - характерной точки
- — — — — - проектное местоположение инженерного сооружения (ось газопровода)
- — — — — - проектные границы публичного сервитута
- — — — — - граница субъекта Российской Федерации
- — — — — - граница муниципального района
- — — — — - граница сельского поселения
- — — — — - граница кадастрового квартала
- — — — — - граница земельного участка

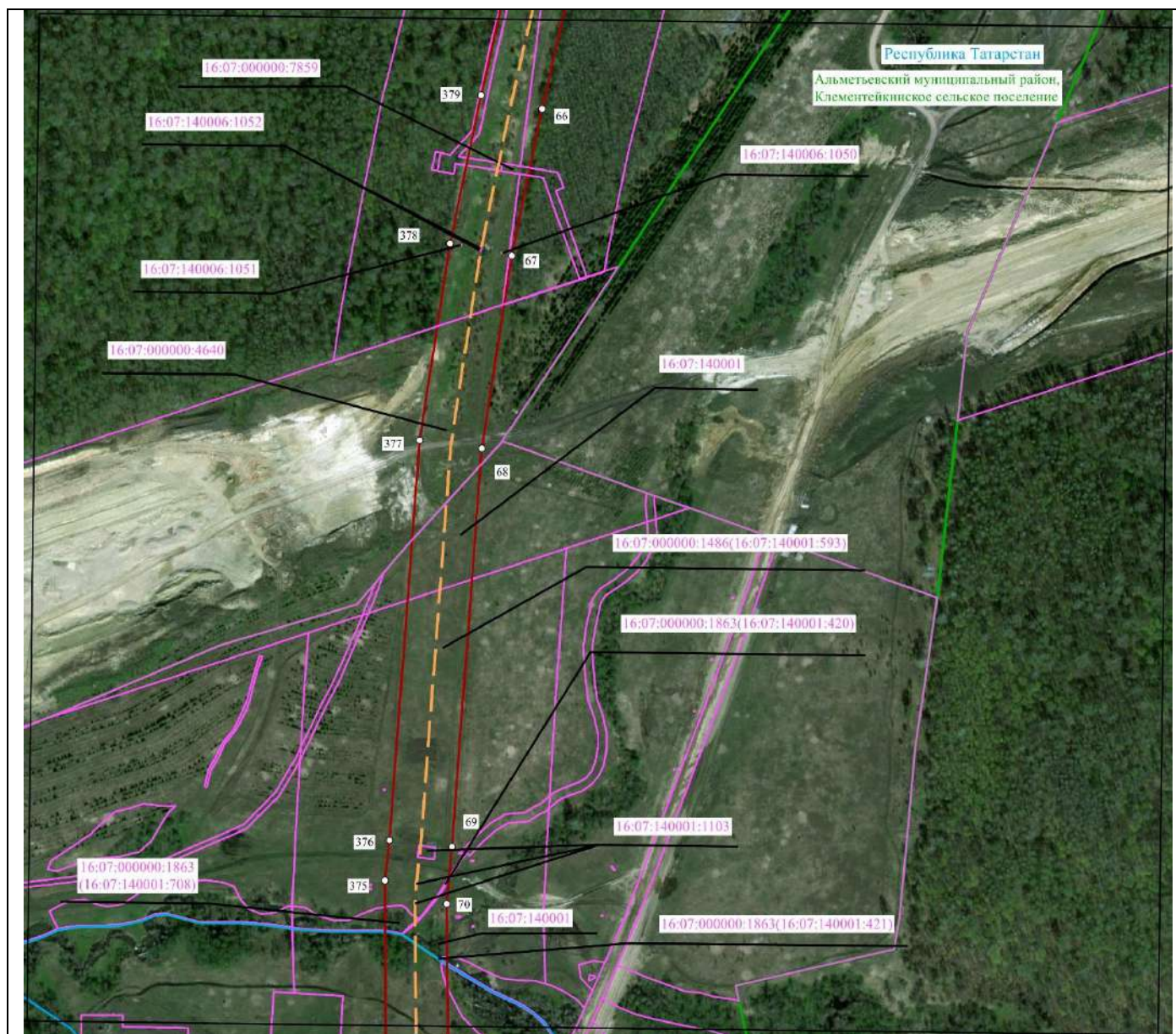
56:28:0000000 - кадастровый номер кадастрового квартала

56:28:0000000:75 - кадастровый номер земельного участка

Раздел 4

Схема расположения границ публичного сервитута в целях эксплуатации линейного объекта системы газоснабжения федерального значения «Магистральный этанопровод "Оренбург-Казань"»

Лист 1 Выноска 15



Масштаб 1 : 5000

Используемые условные знаки и обозначения:

○ 1 - характерной точки

— — — — — - проектное местоположение инженерного сооружения (ось газопровода)

— — — — — - проектные границы публичного сервитута

— — — — — - граница субъекта Российской Федерации

— — — — — - граница муниципального района

— — — — — - граница сельского поселения

— — — — — - граница кадастрового квартала

— — — — — - граница земельного участка

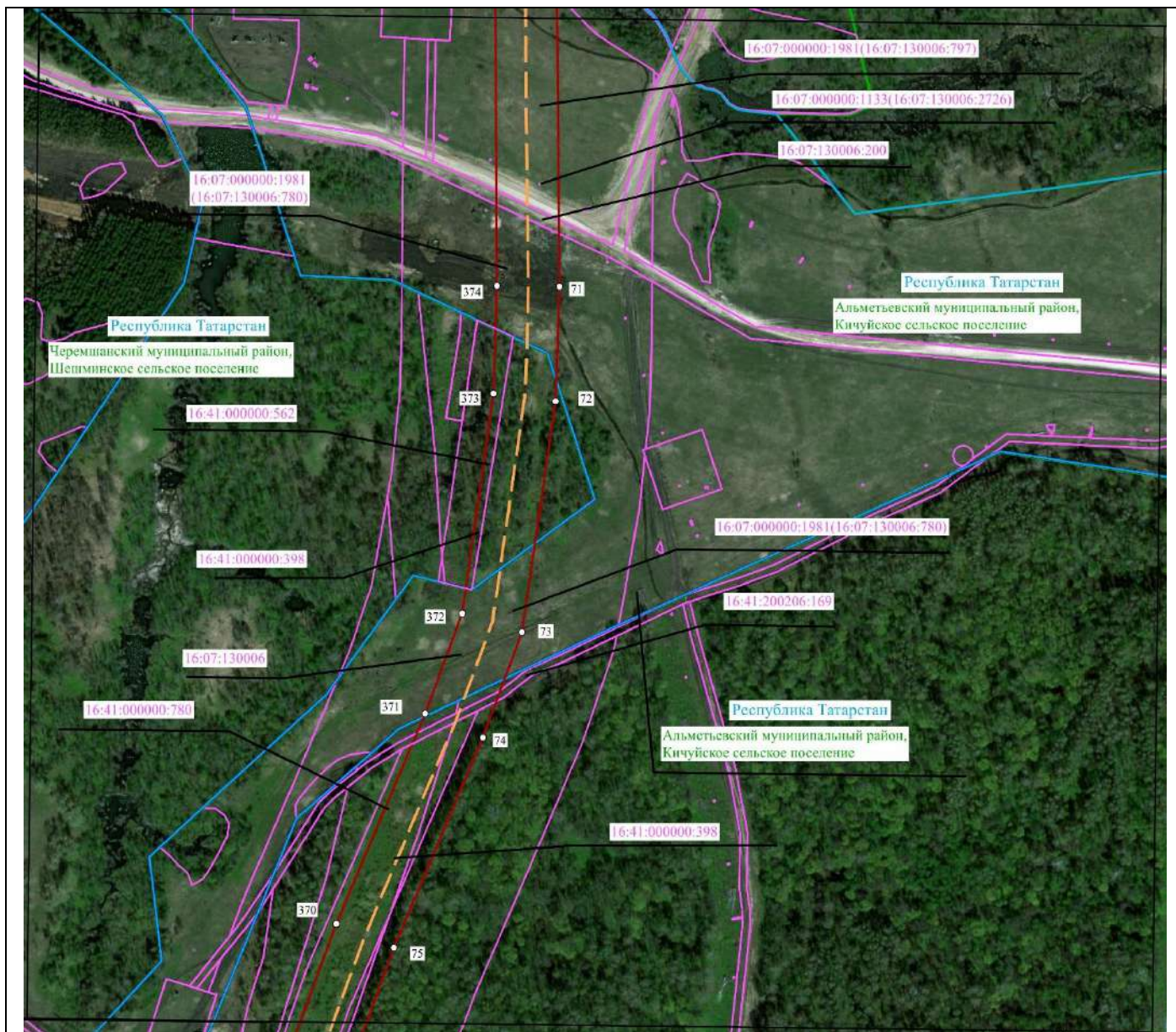
56:28:0000000 - кадастровый номер кадастрового квартала

56:28:0000000:75 - кадастровый номер земельного участка

Раздел 4

Схема расположения границ публичного сервитута в целях эксплуатации линейного объекта системы газоснабжения федерального значения «Магистральный этанопровод "Оренбург-Казань"»

Лист 1 Выноска 16



Масштаб 1 : 5000

Используемые условные знаки и обозначения:

○ 1 - характерной точки

— — — — — - проектное местоположение инженерного сооружения (ось газопровода)

— — — — — - проектные границы публичного сервитута

— — — — — - граница субъекта Российской Федерации

— — — — — - граница муниципального района

— — — — — - граница сельского поселения

— — — — — - граница кадастрового квартала

— — — — — - граница земельного участка

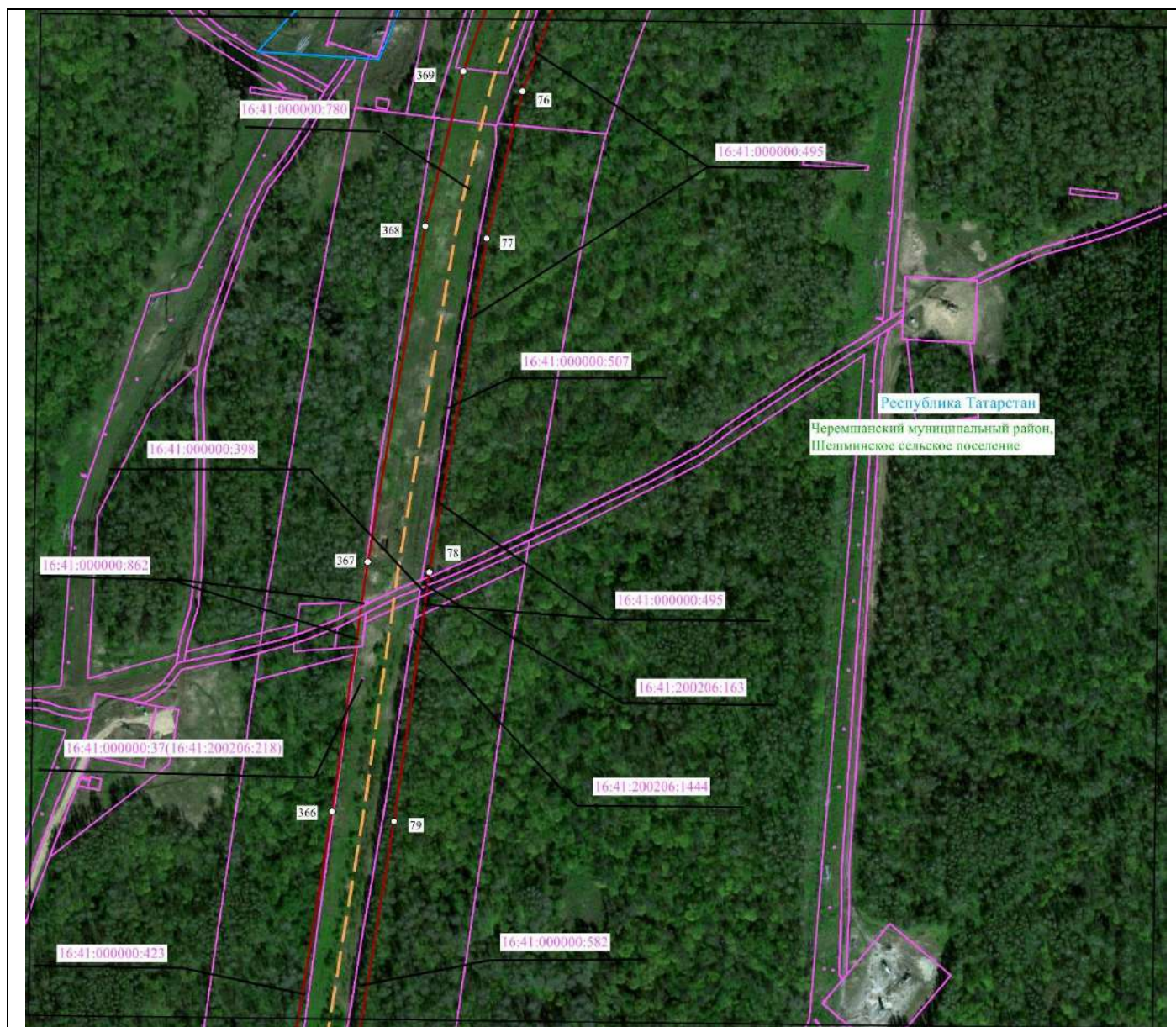
56:28:0000000 - кадастровый номер кадастрового квартала

56:28:0000000:75 - кадастровый номер земельного участка

Раздел 4

Схема расположения границ публичного сервитута в целях эксплуатации линейного объекта системы газоснабжения федерального значения «Магистральный этанопровод "Оренбург-Казань"»

Лист 1 Выноска 17



Масштаб 1 : 5000

Используемые условные знаки и обозначения:

○ 1 - характерной точки

— — — — — - проектное местоположение инженерного сооружения (ось газопровода)

— — — — — - проектные границы публичного сервитута

— — — — — - граница субъекта Российской Федерации

— — — — — - граница муниципального района

— — — — — - граница сельского поселения

— — — — — - граница кадастрового квартала

— — — — — - граница земельного участка

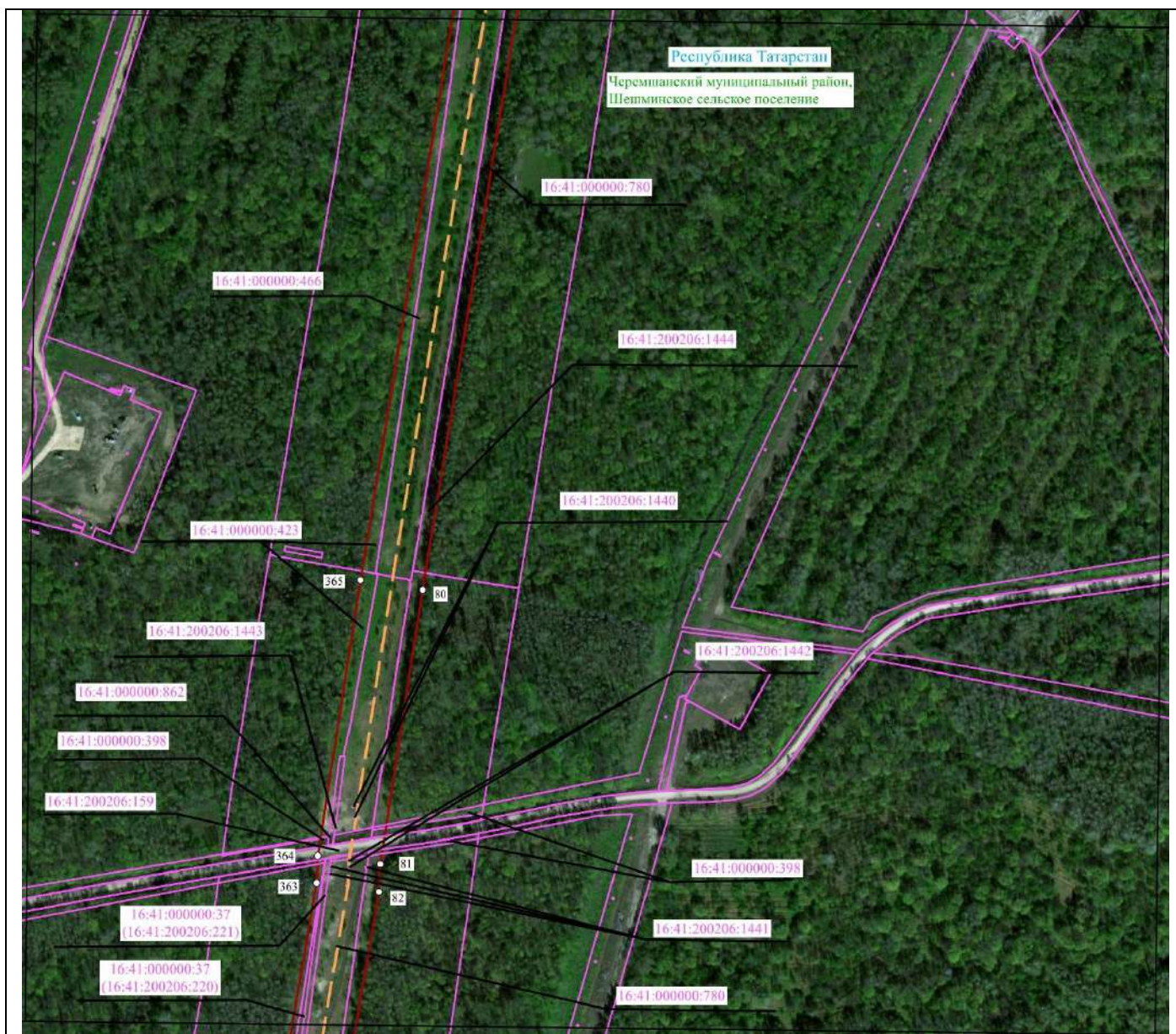
56:28:0000000 - кадастровый номер кадастрового квартала

56:28:0000000:75 - кадастровый номер земельного участка

Раздел 4

Схема расположения границ публичного сервитута в целях эксплуатации линейного объекта системы газоснабжения федерального значения «Магистральный этанопровод "Оренбург-Казань"»

Лист 1 Выноска 18



Масштаб 1 : 5000

Используемые условные знаки и обозначения:

○ 1 - характерной точки

— — — — — - проектное местоположение инженерного сооружения (ось газопровода)

— — — — — - проектные границы публичного сервитута

— — — — — - граница субъекта Российской Федерации

— — — — — - граница муниципального района

— — — — — - граница сельского поселения

— — — — — - граница кадастрового квартала

— — — — — - граница земельного участка


56:28:0000000 - кадастровый номер кадастрового квартала

56:28:0000000:75 - кадастровый номер земельного участка

Раздел 4

Схема расположения границ публичного сервитута в целях эксплуатации линейного объекта системы газоснабжения федерального значения «Магистральный этанопровод "Оренбург-Казань"»

Лист 1 Выноска 19



Масштаб 1 : 5000

Используемые условные знаки и обозначения:

- 1 - характерной точки
- — — - проектное местоположение инженерного сооружения (ось газопровода)
- — — - проектные границы публичного сервитута
- — — - граница субъекта Российской Федерации
- — — - граница муниципального района
- — — - граница сельского поселения
- — — - граница кадастрового квартала
- — — - граница земельного участка


56:28:0000000 - кадастровый номер кадастрового квартала

56:28:0000000:75 - кадастровый номер земельного участка

Раздел 4

Схема расположения границ публичного сервитута в целях эксплуатации линейного объекта системы газоснабжения федерального значения «Магистральный этанопровод "Оренбург-Казань"»

Лист 1 Выноска 20



Масштаб 1 : 5000

Используемые условные знаки и обозначения:

○ 1 - характерной точки

— — — - проектное местоположение инженерного сооружения (ось газопровода)

— — — - проектные границы публичного сервитута

— — — - граница субъекта Российской Федерации

— — — - граница муниципального района

— — — - граница сельского поселения

— — — - граница кадастрового квартала

— — — - граница земельного участка

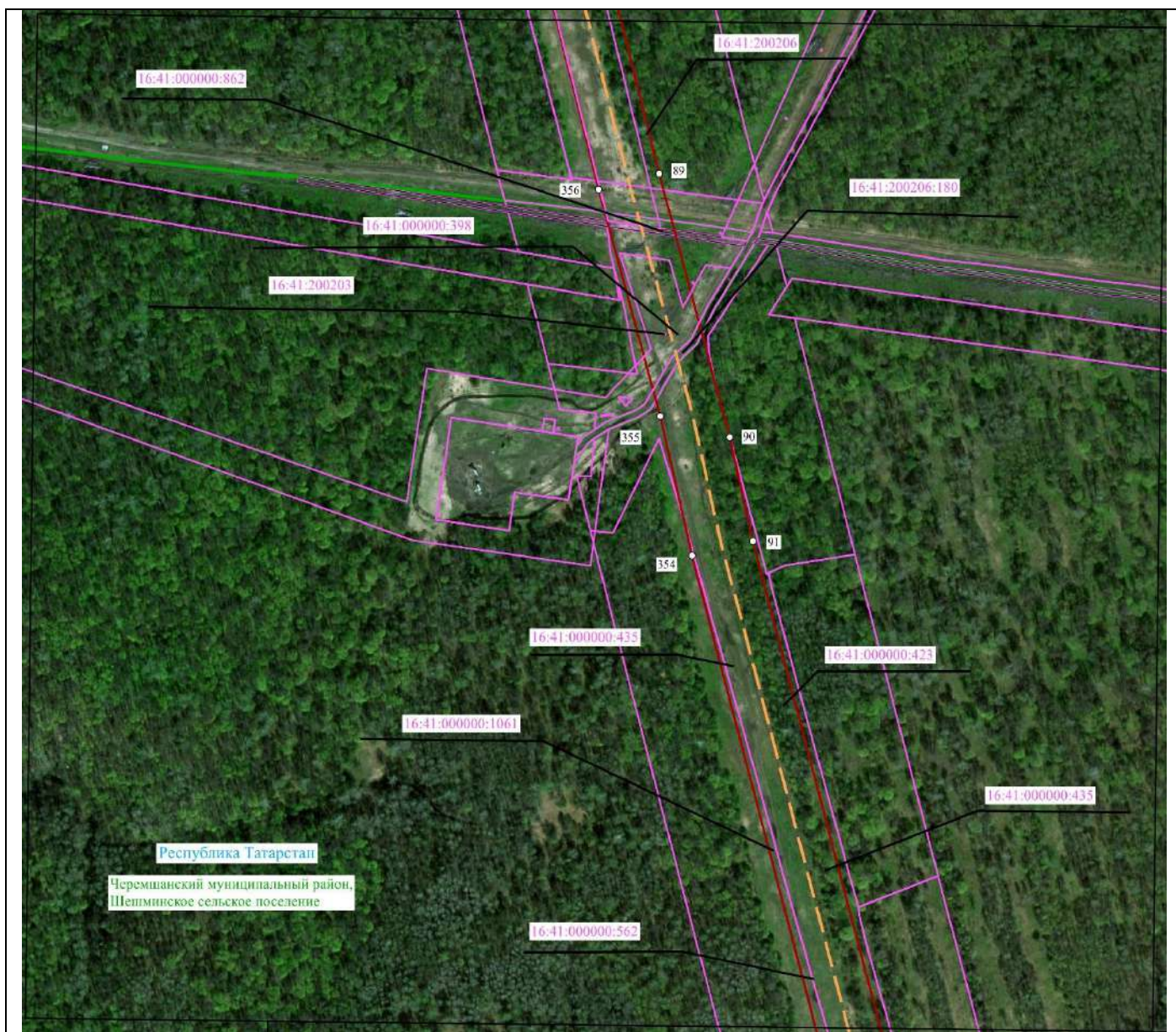
56:28:000000 - кадастровый номер кадастрового квартала

56:28:000000:75 - кадастровый номер земельного участка

Раздел 4

Схема расположения границ публичного сервитута в целях эксплуатации линейного объекта системы газоснабжения федерального значения «Магистральный этанопровод "Оренбург-Казань"»

Лист 1 Выноска 21



Масштаб 1 : 5000

Используемые условные знаки и обозначения:

○ 1 - характерной точки

— — — — — - проектное местоположение инженерного сооружения (ось газопровода)

— — — — — - проектные границы публичного сервитута

— — — — — - граница субъекта Российской Федерации

— — — — — - граница муниципального района

— — — — — - граница сельского поселения

— — — — — - граница кадастрового квартала

— — — — — - граница земельного участка

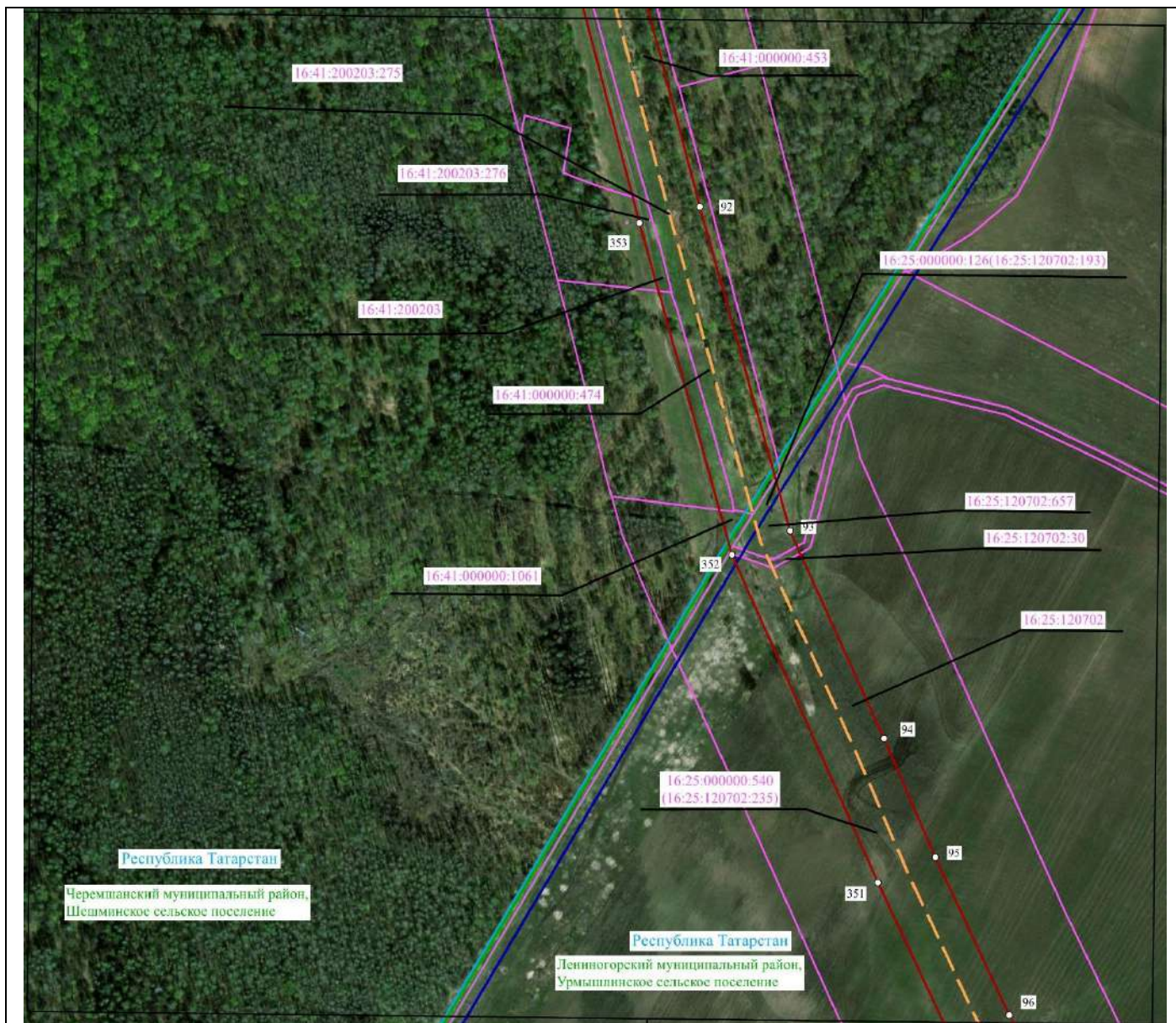
56:28:0000000 - кадастровый номер кадастрового квартала

56:28:0000000:75 - кадастровый номер земельного участка

Раздел 4

Схема расположения границ публичного сервитута в целях эксплуатации линейного объекта системы газоснабжения федерального значения «Магистральный этанопровод "Оренбург-Казань"»

Лист 1 Выноска 22



Масштаб 1 : 5000

Используемые условные знаки и обозначения:

- 1 - характерной точки
- — — — — - проектное местоположение инженерного сооружения (ось газопровода)
- — — — — - проектные границы публичного сервитута
- — — — — - граница субъекта Российской Федерации
- — — — — - граница муниципального района
- — — — — - граница сельского поселения
- — — — — - граница кадастрового квартала
- — — — — - граница земельного участка

56:28:0000000 - кадастровый номер кадастрового квартала

56:28:0000000:75 - кадастровый номер земельного участка

Раздел 4

Схема расположения границ публичного сервитута в целях эксплуатации линейного объекта системы газоснабжения федерального значения «Магистральный этанопровод "Оренбург-Казань"»

Лист 1 Выноска 23



Масштаб 1 : 5000

Используемые условные знаки и обозначения:

- 1 - характерной точки
- — — — — - проектное местоположение инженерного сооружения (ось газопровода)
- — — — — - проектные границы публичного сервитута
- — — — — - граница субъекта Российской Федерации
- — — — — - граница муниципального района
- — — — — - граница сельского поселения
- — — — — - граница кадастрового квартала
- — — — — - граница земельного участка

56:28:0000000 - кадастровый номер кадастрового квартала

56:28:0000000:75 - кадастровый номер земельного участка

Раздел 4

Схема расположения границ публичного сервитута в целях эксплуатации линейного объекта системы газоснабжения федерального значения «Магистральный этанопровод "Оренбург-Казань"»

Лист 1 Выноска 24



Масштаб 1 : 5000

Используемые условные знаки и обозначения:

- 1 - характерной точки
- — — — — - проектное местоположение инженерного сооружения (ось газопровода)
- — — — — - проектные границы публичного сервитута
- - - - - - граница субъекта Российской Федерации
- — — — — - граница муниципального района
- — — — — - граница сельского поселения
- — — — — - граница кадастрового квартала
- — — — — - граница земельного участка

56:28:0000000 - кадастровый номер кадастрового квартала

56:28:0000000:75 - кадастровый номер земельного участка

Раздел 4

Схема расположения границ публичного сервитута в целях эксплуатации линейного объекта системы газоснабжения федерального значения «Магистральный этанопровод "Оренбург-Казань"»

Лист 1 Выноска 25



Масштаб 1 : 5000

Используемые условные знаки и обозначения:

- 1 - характерной точки
- — — — — - проектное местоположение инженерного сооружения (ось газопровода)
- — — — — - проектные границы публичного сервитута
- — — — — - граница субъекта Российской Федерации
- — — — — - граница муниципального района
- — — — — - граница сельского поселения
- — — — — - граница кадастрового квартала
- — — — — - граница земельного участка

56:28:0000000 - кадастровый номер кадастрового квартала

56:28:0000000:75 - кадастровый номер земельного участка

Раздел 4

Схема расположения границ публичного сервитута в целях эксплуатации линейного объекта системы газоснабжения федерального значения «Магистральный этанопровод "Оренбург-Казань"»

Лист 1 Выноска 26



Масштаб 1 : 5000

Используемые условные знаки и обозначения:

- 1 - характерной точки
- — — — — - проектное местоположение инженерного сооружения (ось газопровода)
- — — — — - проектные границы публичного сервитута
- — — — — - граница субъекта Российской Федерации
- — — — — - граница муниципального района
- — — — — - граница сельского поселения
- — — — — - граница кадастрового квартала
- — — — — - граница земельного участка

56:28:0000000 - кадастровый номер кадастрового квартала

56:28:0000000:75 - кадастровый номер земельного участка

Раздел 4

Схема расположения границ публичного сервитута в целях эксплуатации линейного объекта системы газоснабжения федерального значения «Магистральный этанопровод "Оренбург-Казань"»

Лист 1 Выноска 27



Масштаб 1 : 5000

Используемые условные знаки и обозначения:

- 1 - характерной точки
- — — — — - проектное местоположение инженерного сооружения (ось газопровода)
- — — — — - проектные границы публичного сервитута
- — — — — - граница субъекта Российской Федерации
- — — — — - граница муниципального района
- — — — — - граница сельского поселения
- — — — — - граница кадастрового квартала
- — — — — - граница земельного участка

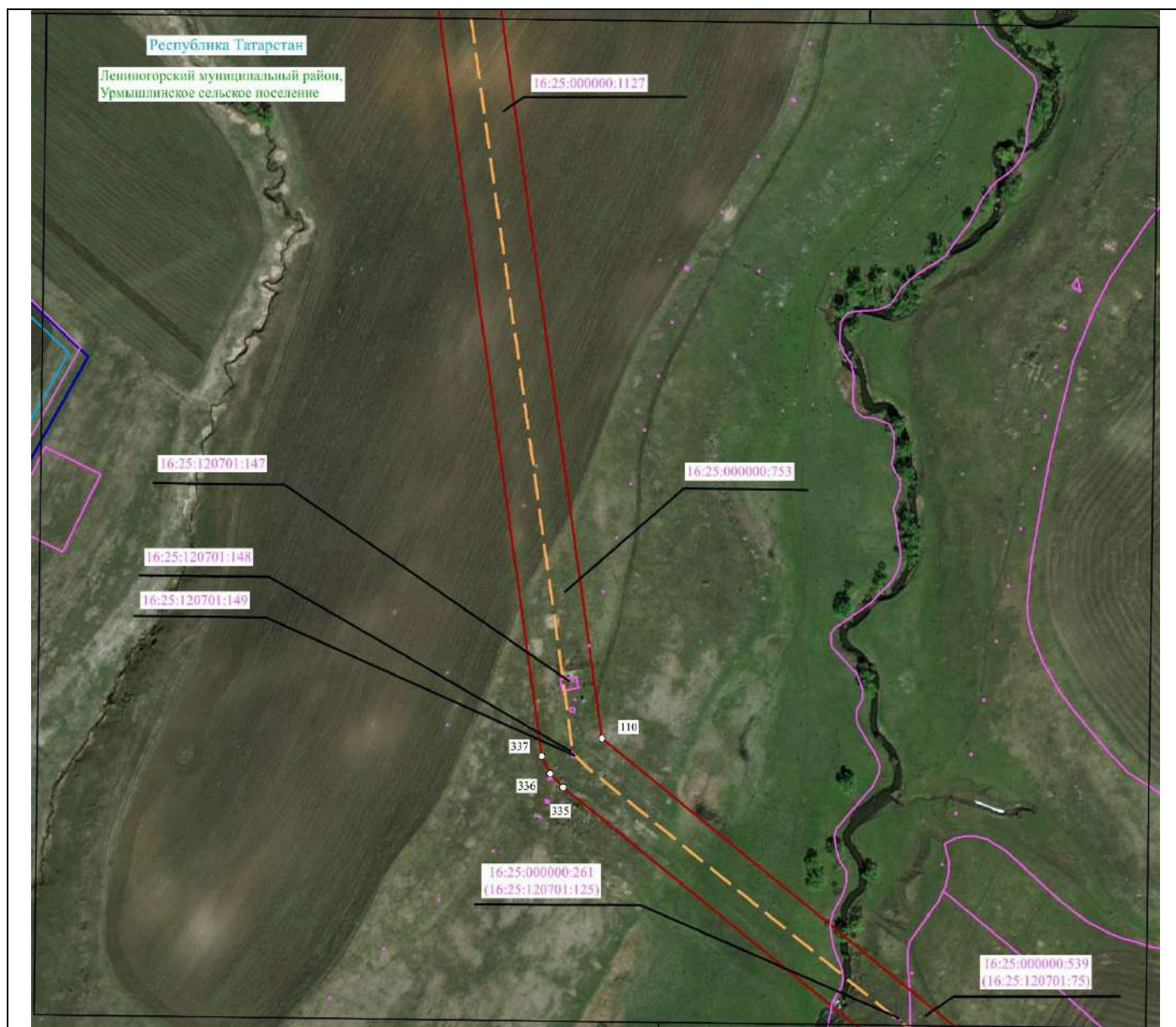
56:28:0000000 - кадастровый номер кадастрового квартала

56:28:0000000:75 - кадастровый номер земельного участка

Раздел 4

Схема расположения границ публичного сервитута в целях эксплуатации линейного объекта системы газоснабжения федерального значения «Магистральный этанопровод "Оренбург-Казань"»

Лист 1 Выноска 28



Масштаб 1 : 5000

Используемые условные знаки и обозначения:

○ 1 - характерной точки

— — — — — - проектное местоположение инженерного сооружения (ось газопровода)

— — — — — - проектные границы публичного сервитута

— — — — — - граница субъекта Российской Федерации

— — — — — - граница муниципального района

— — — — — - граница сельского поселения

— — — — — - граница кадастрового квартала

— — — — — - граница земельного участка

56:28:0000000 - кадастровый номер кадастрового квартала

56:28:0000000:75 - кадастровый номер земельного участка

Раздел 4

Схема расположения границ публичного сервитута в целях эксплуатации линейного объекта системы газоснабжения федерального значения «Магистральный этанопровод "Оренбург-Казань"»

Лист 1 Выноска 29



Масштаб 1 : 5000

Используемые условные знаки и обозначения:

○ 1 - характерной точки

— — — — — - проектное местоположение инженерного сооружения (ось газопровода)

— — — — — - проектные границы публичного сервитута

— — — — — - граница субъекта Российской Федерации

— — — — — - граница муниципального района

— — — — — - граница сельского поселения

— — — — — - граница кадастрового квартала

— — — — — - граница земельного участка

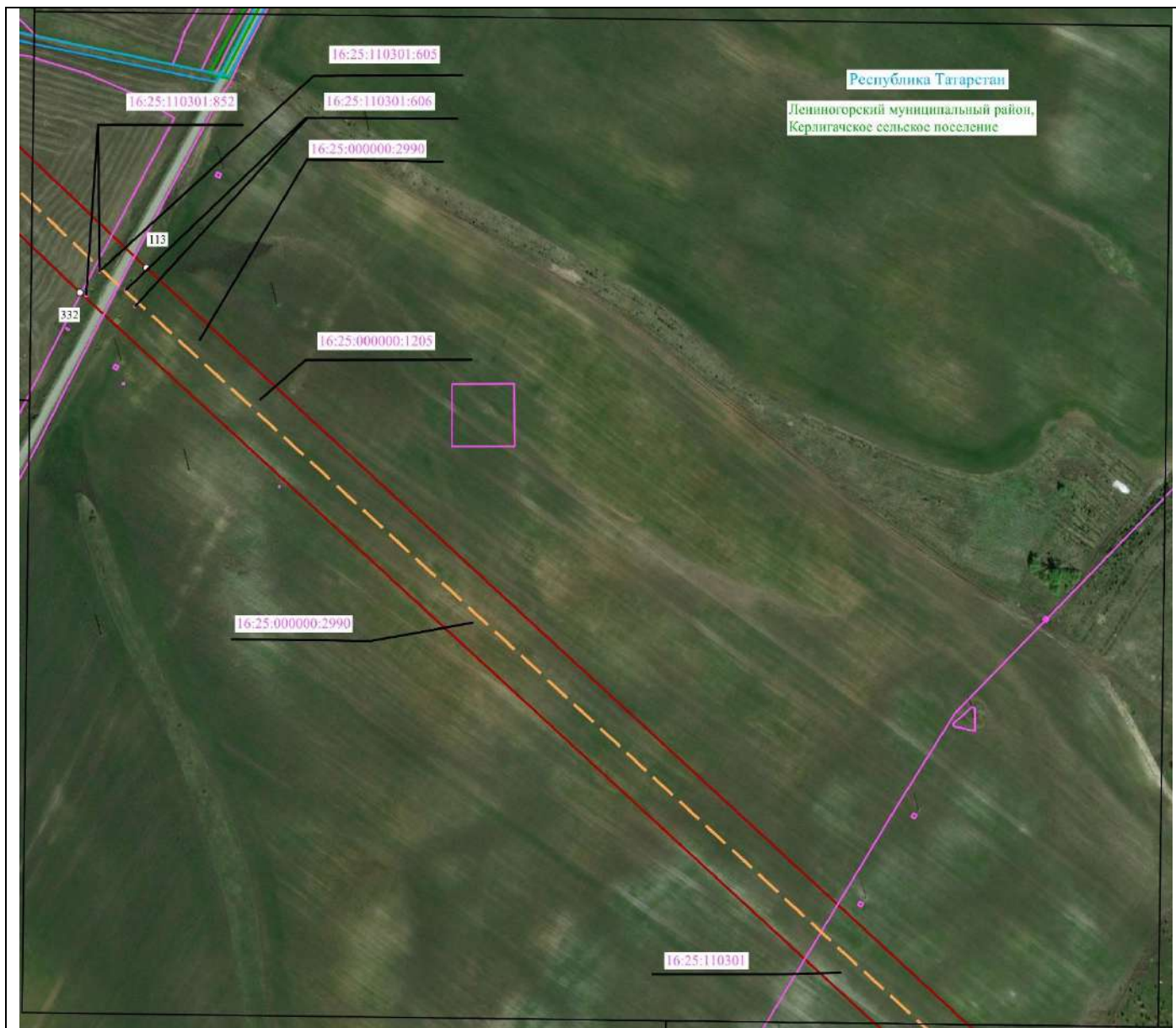
56:28:0000000 - кадастровый номер кадастрового квартала

56:28:0000000:75 - кадастровый номер земельного участка

Раздел 4

Схема расположения границ публичного сервитута в целях эксплуатации линейного объекта системы газоснабжения федерального значения «Магистральный этанопровод "Оренбург-Казань"»

Лист 1 Выноска 30



Масштаб 1 : 5000

Используемые условные знаки и обозначения:

- 1 - характерной точки
- — — — — - проектное местоположение инженерного сооружения (ось газопровода)
- — — — — - проектные границы публичного сервитута
- — — — — - граница субъекта Российской Федерации
- — — — — - граница муниципального района
- — — — — - граница сельского поселения
- — — — — - граница кадастрового квартала
- — — — — - граница земельного участка

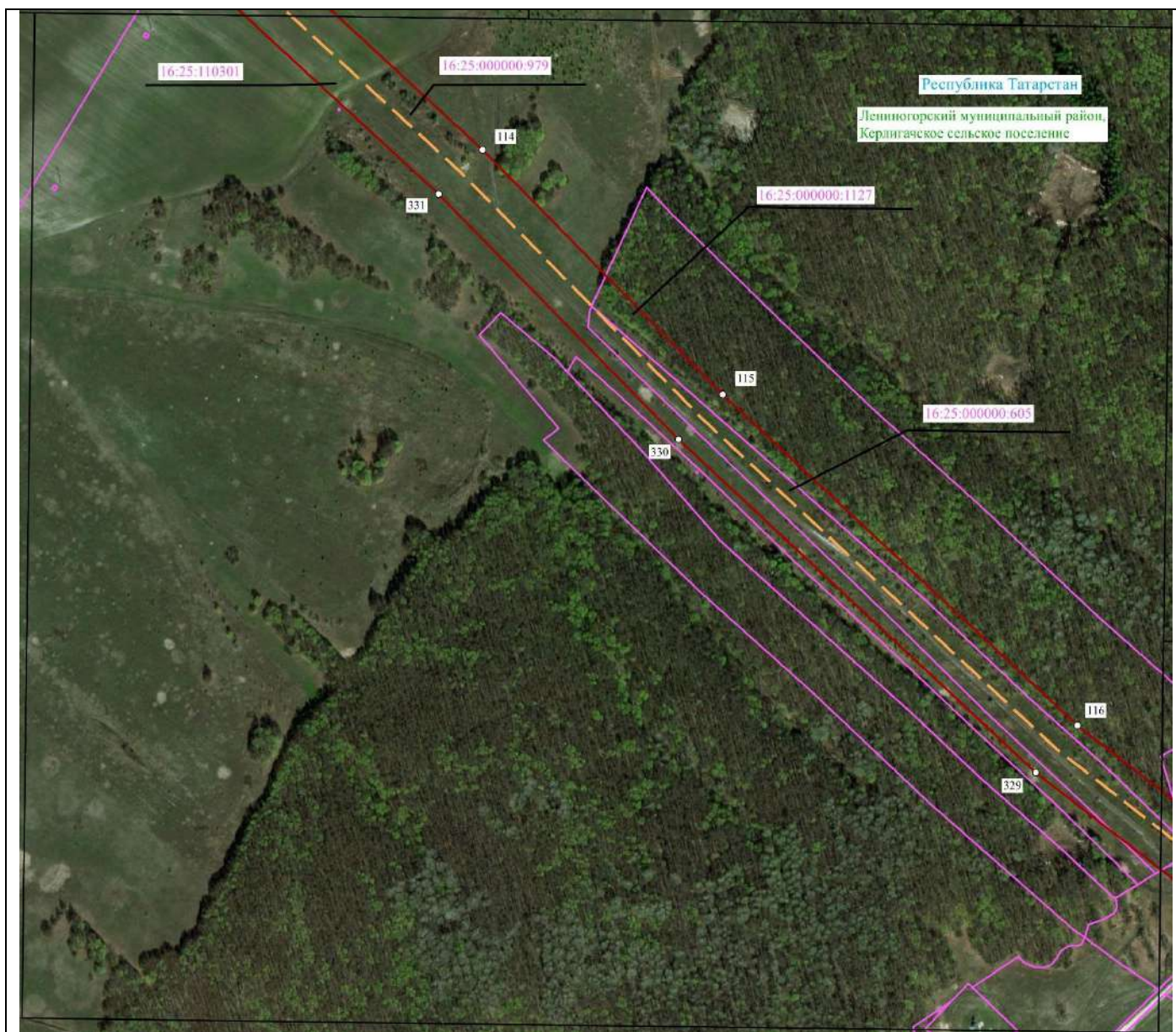
56:28:0000000 - кадастровый номер кадастрового квартала

56:28:0000000:75 - кадастровый номер земельного участка

Раздел 4

Схема расположения границ публичного сервитута в целях эксплуатации линейного объекта системы газоснабжения федерального значения «Магистральный этанопровод "Оренбург-Казань"»

Лист 1 Выноска 31



Масштаб 1 : 5000

Используемые условные знаки и обозначения:

○ 1 - характерной точки

— — — — — - проектное местоположение инженерного сооружения (ось газопровода)

— — — — — - проектные границы публичного сервитута

— — — — — - граница субъекта Российской Федерации

— — — — — - граница муниципального района

— — — — — - граница сельского поселения

— — — — — - граница кадастрового квартала

— — — — — - граница земельного участка

56:28:0000000 - кадастровый номер кадастрового квартала

56:28:0000000:75 - кадастровый номер земельного участка

Раздел 4

Схема расположения границ публичного сервитута в целях эксплуатации линейного объекта системы газоснабжения федерального значения «Магистральный этанопровод "Оренбург-Казань"»

Лист 1 Выноска 32



Масштаб 1 : 5000

Используемые условные знаки и обозначения:

○ 1 - характерной точки

— — — — — - проектное местоположение инженерного сооружения (ось газопровода)

— — — — — - проектные границы публичного сервитута

— — — — — - граница субъекта Российской Федерации

— — — — — - граница муниципального района

— — — — — - граница сельского поселения

— — — — — - граница кадастрового квартала

— — — — — - граница земельного участка

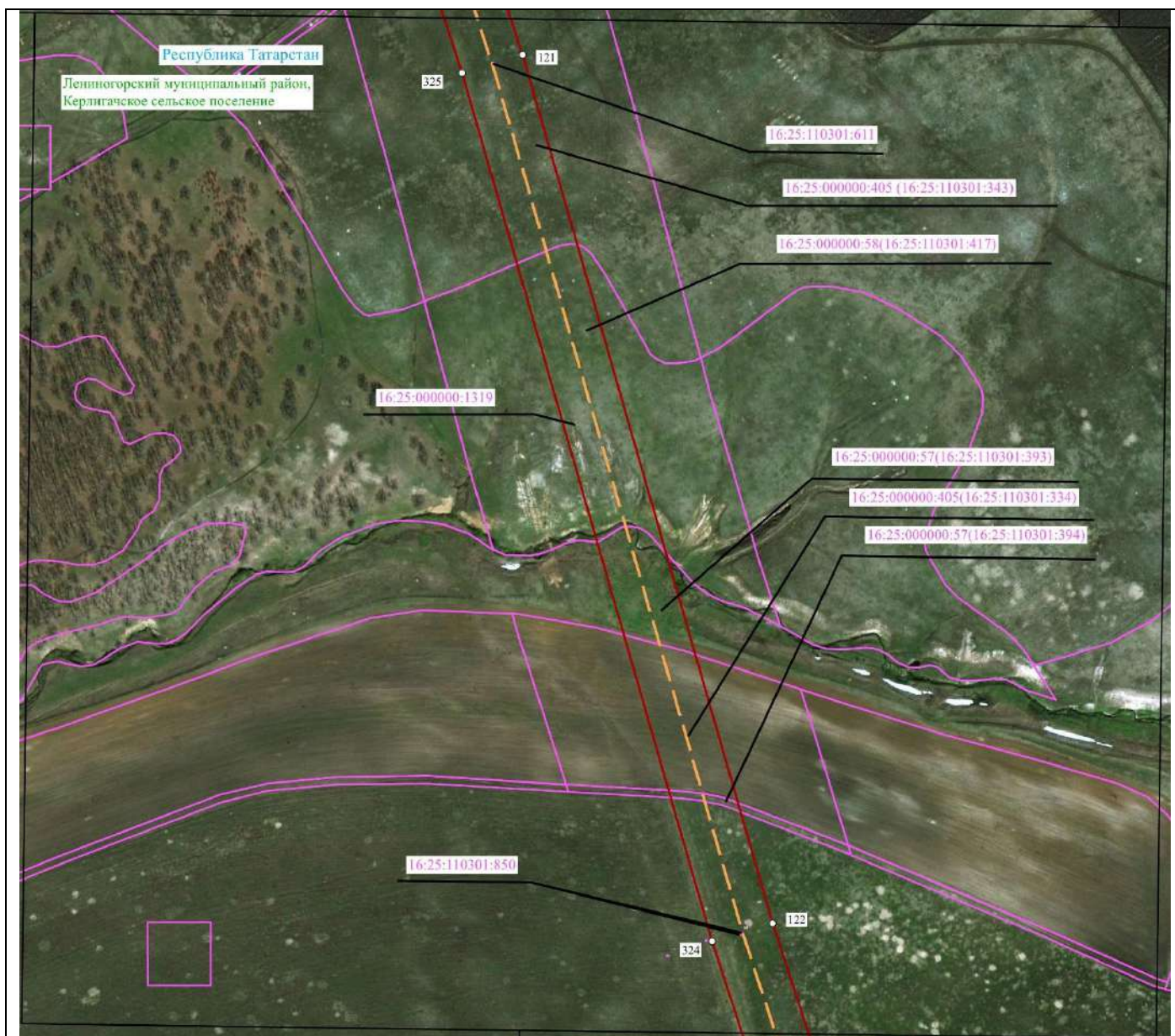
56:28:0000000 - кадастровый номер кадастрового квартала

56:28:0000000:75 - кадастровый номер земельного участка

Раздел 4

Схема расположения границ публичного сервитута в целях эксплуатации линейного объекта системы газоснабжения федерального значения «Магистральный этанопровод "Оренбург-Казань"»

Лист 1 Выноска 33



Масштаб 1 : 5000

Используемые условные знаки и обозначения:

- 1 - характерной точки
- — — — — проектное местоположение инженерного сооружения (ось газопровода)
- — — — — проектные границы публичного сервитута
- — — — — граница субъекта Российской Федерации
- — — — — граница муниципального района
- — — — — граница сельского поселения
- — — — — граница кадастрового квартала
- — — — — граница земельного участка

56:28:0000000 - кадастровый номер кадастрового квартала

56:28:0000000:75 - кадастровый номер земельного участка

Раздел 4

Схема расположения границ публичного сервитута в целях эксплуатации линейного объекта системы газоснабжения федерального значения «Магистральный этанопровод "Оренбург-Казань"»

Лист 1 Выноска 34



Масштаб 1 : 5000

Используемые условные знаки и обозначения:

○ 1 - характерной точки

— — — — — - проектное местоположение инженерного сооружения (ось газопровода)

————— - проектные границы публичного сервитута

— — — — — - граница субъекта Российской Федерации

————— - граница муниципального района

————— - граница сельского поселения

————— - граница кадастрового квартала

————— - граница земельного участка

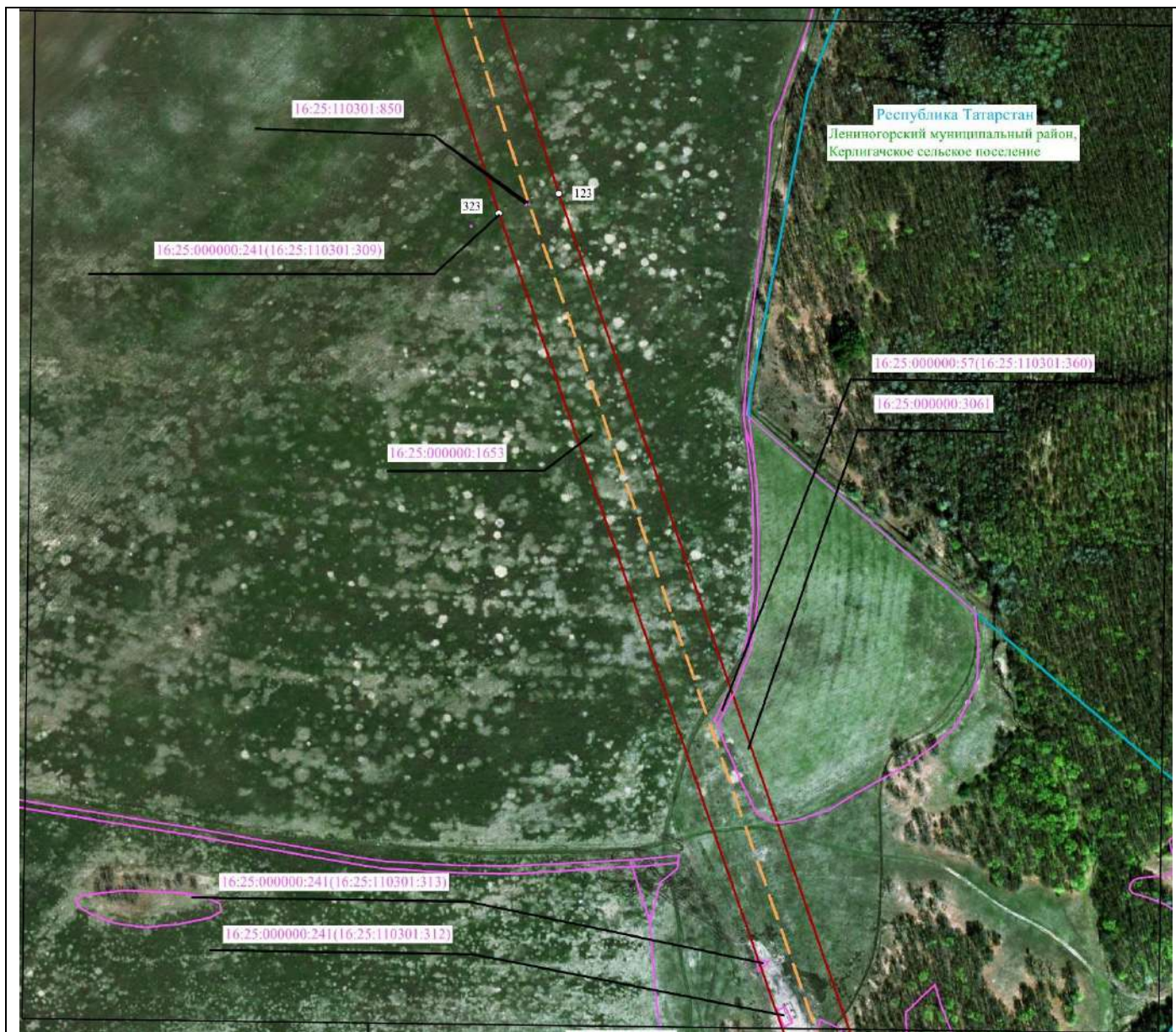
56:28:0000000 - кадастровый номер кадастрового квартала

56:28:0000000:75 - кадастровый номер земельного участка

Раздел 4

Схема расположения границ публичного сервитута в целях эксплуатации линейного объекта системы газоснабжения федерального значения «Магистральный этанопровод "Оренбург-Казань"»

Лист 1 Выноска 35



Масштаб 1 : 5000


Используемые условные знаки и обозначения:

- 1 - характерной точки
 - — — — — - проектное местоположение инженерного сооружения (ось газопровода)
 - — — — — - проектные границы публичного сервитута
 - - - - - - граница субъекта Российской Федерации
 - — — — — - граница муниципального района
 - — — — — - граница сельского поселения
 - — — — — - граница кадастрового квартала
 - — — — — - граница земельного участка
- 56:28:0000000 - кадастровый номер кадастрового квартала
56:28:0000000:75 - кадастровый номер земельного участка

Раздел 4

Схема расположения границ публичного сервитута в целях эксплуатации линейного объекта системы газоснабжения федерального значения «Магистральный этанопровод "Оренбург-Казань"»

Лист 1 Выноска 36



Масштаб 1 : 5000

Используемые условные знаки и обозначения:

○ 1 - характерной точки

— — — - проектное местоположение инженерного сооружения (ось газопровода)

— — — - проектные границы публичного сервитута

— — — - граница субъекта Российской Федерации

— — — - граница муниципального района

— — — - граница сельского поселения

— — — - граница кадастрового квартала

— — — - граница земельного участка


56:28:0000000 - кадастровый номер кадастрового квартала

56:28:0000000:75 - кадастровый номер земельного участка

Раздел 4

Схема расположения границ публичного сервитута в целях эксплуатации линейного объекта системы газоснабжения федерального значения «Магистральный этанопровод "Оренбург-Казань"»

Лист 1 Выноска 37



Масштаб 1 : 5000

Используемые условные знаки и обозначения:

- 1 - характерной точки
- — — — — - проектное местоположение инженерного сооружения (ось газопровода)
- — — — — - проектные границы публичного сервитута
- — — — — - граница субъекта Российской Федерации
- — — — — - граница муниципального района
- — — — — - граница сельского поселения
- — — — — - граница кадастрового квартала
- — — — — - граница земельного участка

56:28:0000000 - кадастровый номер кадастрового квартала

56:28:0000000:75 - кадастровый номер земельного участка

Раздел 4

Схема расположения границ публичного сервитута в целях эксплуатации линейного объекта системы газоснабжения федерального значения «Магистральный этанопровод "Оренбург-Казань"»

Лист 1 Выноска 38



Масштаб 1 : 5000

Используемые условные знаки и обозначения:

○ 1 - характерной точки

— — — — — - проектное местоположение инженерного сооружения (ось газопровода)

— — — — — - проектные границы публичного сервитута

— — — — — - граница субъекта Российской Федерации

— — — — — - граница муниципального района

— — — — — - граница сельского поселения

— — — — — - граница кадастрового квартала

— — — — — - граница земельного участка


56:28:000000 - кадастровый номер кадастрового квартала

56:28:000000:75 - кадастровый номер земельного участка

Раздел 4

Схема расположения границ публичного сервитута в целях эксплуатации линейного объекта системы газоснабжения федерального значения «Магистральный этанопровод "Оренбург-Казань"»

Лист 1 Выноска 39



Масштаб 1 : 5000

Используемые условные знаки и обозначения:

- 1 - характерной точки
- — — - проектное местоположение инженерного сооружения (ось газопровода)
- — — - проектные границы публичного сервитута
- — — - граница субъекта Российской Федерации
- — — - граница муниципального района
- — — - граница сельского поселения
- — — - граница кадастрового квартала
- — — - граница земельного участка

56:28:0000000 - кадастровый номер кадастрового квартала

56:28:0000000:75 - кадастровый номер земельного участка

Раздел 4

Схема расположения границ публичного сервитута в целях эксплуатации линейного объекта системы газоснабжения федерального значения «Магистральный этанопровод "Оренбург-Казань"»

Лист 1 Выноска 40



Масштаб 1 : 5000

Используемые условные знаки и обозначения:

○ 1 - характерной точки

— — — — — - проектное местоположение инженерного сооружения (ось газопровода)

— — — — — - проектные границы публичного сервитута

— — — — — - граница субъекта Российской Федерации

— — — — — - граница муниципального района

— — — — — - граница сельского поселения

— — — — — - граница кадастрового квартала

— — — — — - граница земельного участка

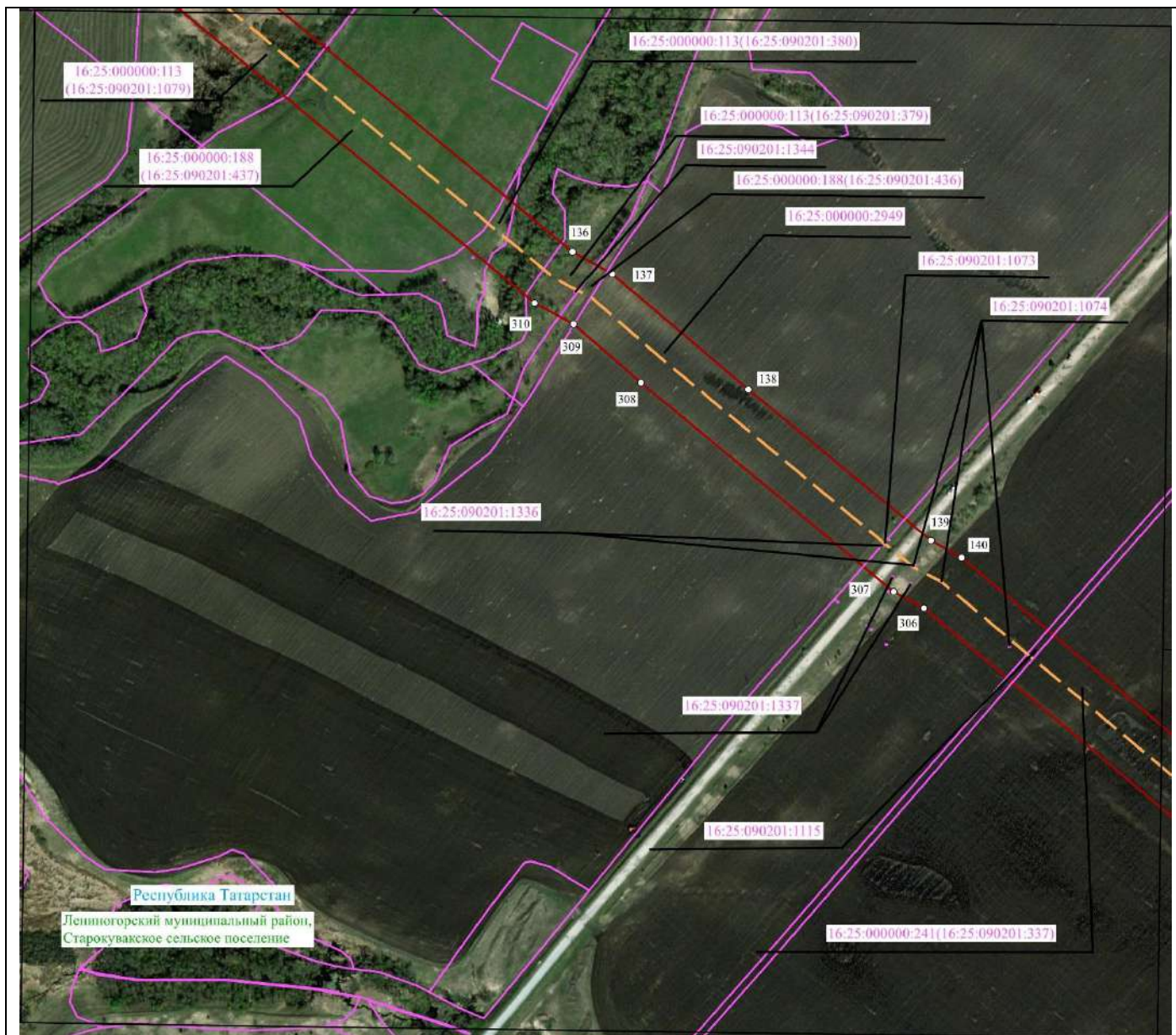
56:28:0000000 - кадастровый номер кадастрового квартала

56:28:0000000:75 - кадастровый номер земельного участка

Раздел 4

Схема расположения границ публичного сервитута в целях эксплуатации линейного объекта системы газоснабжения федерального значения «Магистральный этанопровод "Оренбург-Казань"»

Лист 1 Выноска 41



Масштаб 1 : 5000

Используемые условные знаки и обозначения:

- 1 - характерной точки
- — — — — - проектное местоположение инженерного сооружения (ось газопровода)
- — — — — - проектные границы публичного сервитута
- — — — — - граница субъекта Российской Федерации
- — — — — - граница муниципального района
- — — — — - граница сельского поселения
- — — — — - граница кадастрового квартала
- — — — — - граница земельного участка

56:28:0000000 - кадастровый номер кадастрового квартала

56:28:0000000:75 - кадастровый номер земельного участка

Раздел 4

Схема расположения границ публичного сервитута в целях эксплуатации линейного объекта системы газоснабжения федерального значения «Магистральный этанопровод "Оренбург-Казань"»

Лист 1 Выноска 42



Масштаб 1 : 5000

Используемые условные знаки и обозначения:

- 1 - характерной точки
- — — — — - проектное местоположение инженерного сооружения (ось газопровода)
- — — — — - проектные границы публичного сервитута
- — — — — - граница субъекта Российской Федерации
- — — — — - граница муниципального района
- — — — — - граница сельского поселения
- — — — — - граница кадастрового квартала
- — — — — - граница земельного участка

56:28:0000000 - кадастровый номер кадастрового квартала

56:28:0000000:75 - кадастровый номер земельного участка

Раздел 4

Схема расположения границ публичного сервитута в целях эксплуатации линейного объекта системы газоснабжения федерального значения «Магистральный этанопровод "Оренбург-Казань"»

Лист 1 Выноска 43



Масштаб 1 : 5000

Используемые условные знаки и обозначения:

- 1 - характерной точки
- — — — — - проектное местоположение инженерного сооружения (ось газопровода)
- — — — — - проектные границы публичного сервитута
- — — — — - граница субъекта Российской Федерации
- — — — — - граница муниципального района
- — — — — - граница сельского поселения
- — — — — - граница кадастрового квартала
- — — — — - граница земельного участка

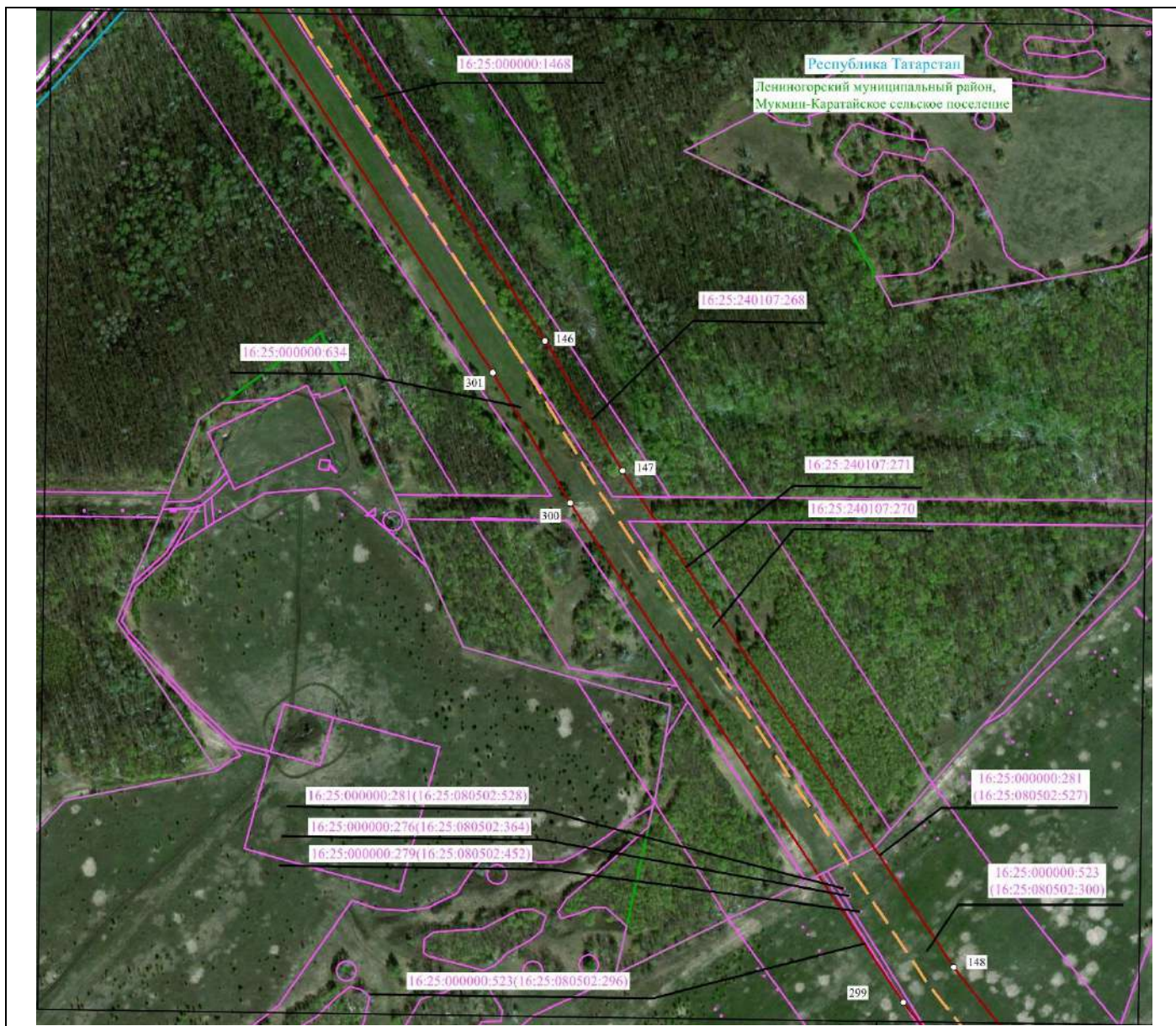
56:28:0000000 - кадастровый номер кадастрового квартала

56:28:0000000:75 - кадастровый номер земельного участка

Раздел 4

Схема расположения границ публичного сервитута в целях эксплуатации линейного объекта системы газоснабжения федерального значения «Магистральный этанопровод "Оренбург-Казань"»

Лист 1 Выноска 44



Масштаб 1 : 5000

Используемые условные знаки и обозначения:

○ 1 - характерной точки

— — — - проектное местоположение инженерного сооружения (ось газопровода)

— — — - проектные границы публичного сервитута

— — — - граница субъекта Российской Федерации

— — — - граница муниципального района

— — — - граница сельского поселения

— — — - граница кадастрового квартала

— — — - граница земельного участка

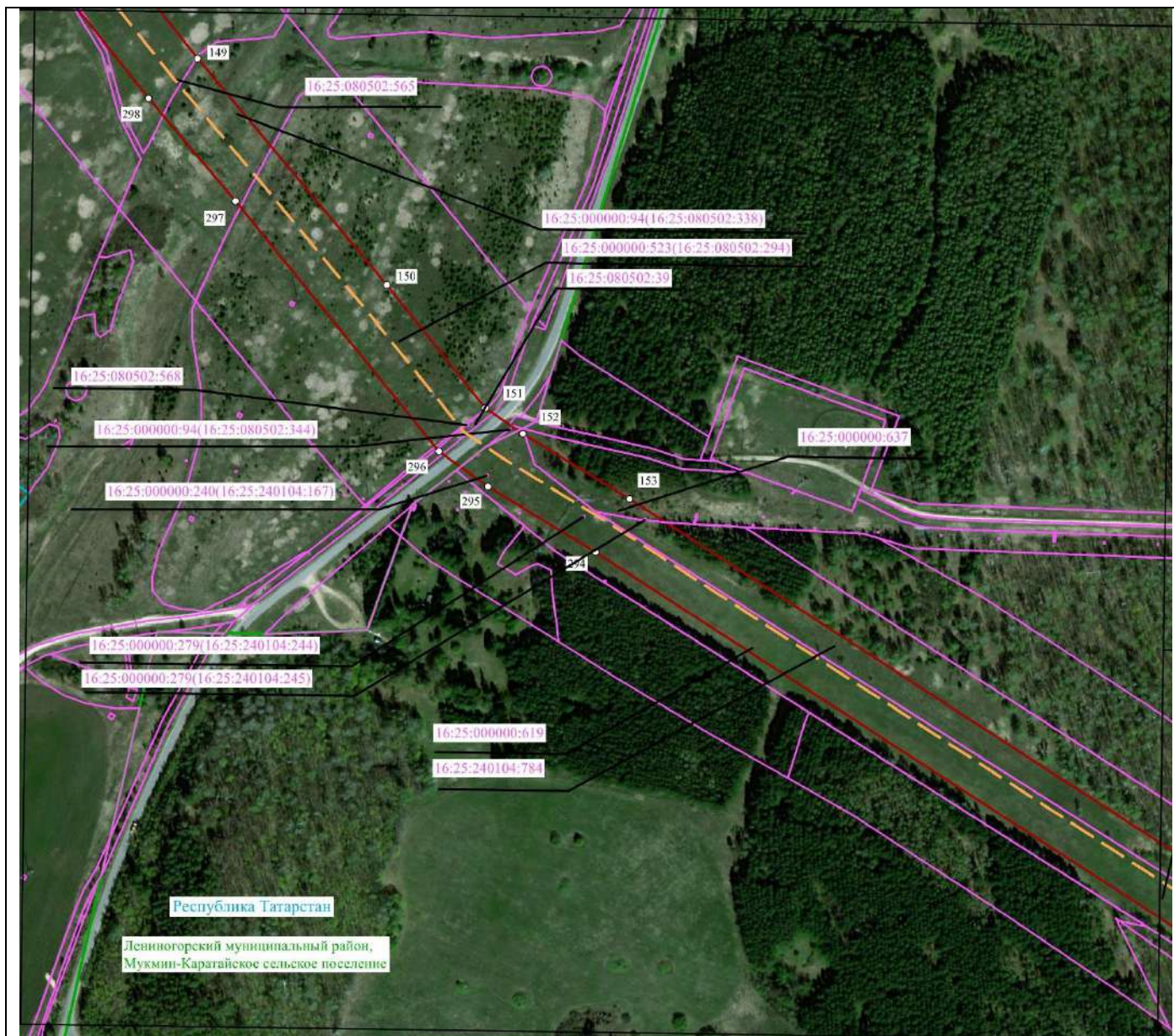
56:28:0000000 - кадастровый номер кадастрового квартала

56:28:0000000:75 - кадастровый номер земельного участка

Раздел 4

Схема расположения границ публичного сервитута в целях эксплуатации линейного объекта системы газоснабжения федерального значения «Магистральный этанопровод "Оренбург-Казань"»

Лист 1 Выноска 45



Масштаб 1 : 5000

Используемые условные знаки и обозначения:

- 1 - характерной точки
- — — — — - проектное местоположение инженерного сооружения (ось газопровода)
- — — — — - проектные границы публичного сервитута
- — — — — - граница субъекта Российской Федерации
- — — — — - граница муниципального района
- — — — — - граница сельского поселения
- — — — — - граница кадастрового квартала
- — — — — - граница земельного участка

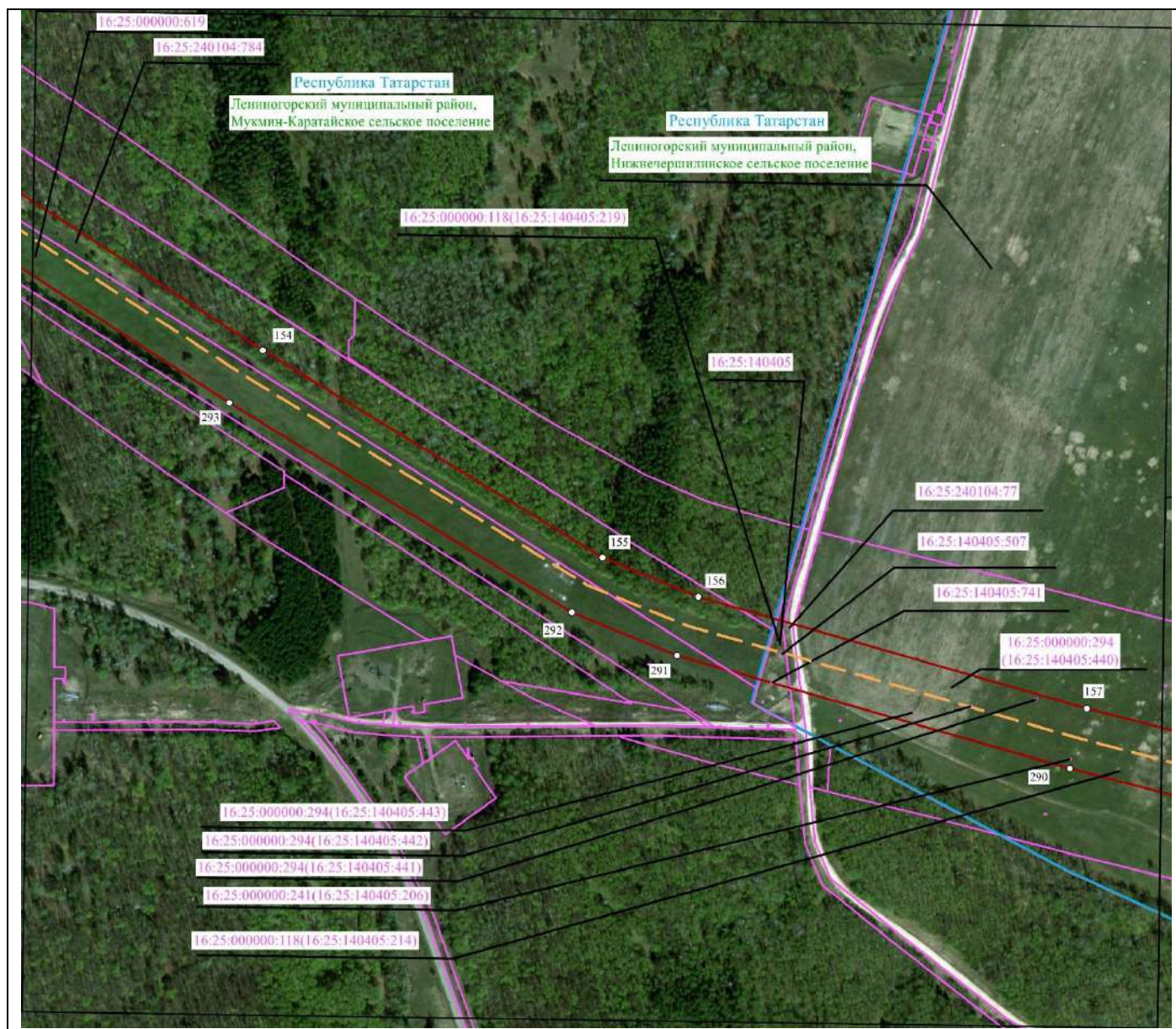
56:28:0000000 - кадастровый номер кадастрового квартала

56:28:0000000:75 - кадастровый номер земельного участка

Раздел 4

Схема расположения границ публичного сервитута в целях эксплуатации линейного объекта системы газоснабжения федерального значения «Магистральный этанопровод "Оренбург-Казань"»

Лист 1 Выноска 46



Масштаб 1 : 5000

Используемые условные знаки и обозначения:

○ 1 - характерной точки

— — — — — - проектное местоположение инженерного сооружения (ось газопровода)

— — — — — - проектные границы публичного сервитута

— — — — — - граница субъекта Российской Федерации

— — — — — - граница муниципального района

— — — — — - граница сельского поселения

— — — — — - граница кадастрового квартала

— — — — — - граница земельного участка

56:28:0000000 - кадастровый номер кадастрового квартала

56:28:0000000:75 - кадастровый номер земельного участка

Раздел 4

Схема расположения границ публичного сервитута в целях эксплуатации линейного объекта системы газоснабжения федерального значения «Магистральный этанопровод "Оренбург-Казань"»

Лист 1 Выноска 47



Масштаб 1 : 5000

Используемые условные знаки и обозначения:

○ 1 - характерной точки

— — — — — - проектное местоположение инженерного сооружения (ось газопровода)

— — — — — - проектные границы публичного сервитута

— — — — — - граница субъекта Российской Федерации

— — — — — - граница муниципального района

— — — — — - граница сельского поселения

— — — — — - граница кадастрового квартала

— — — — — - граница земельного участка

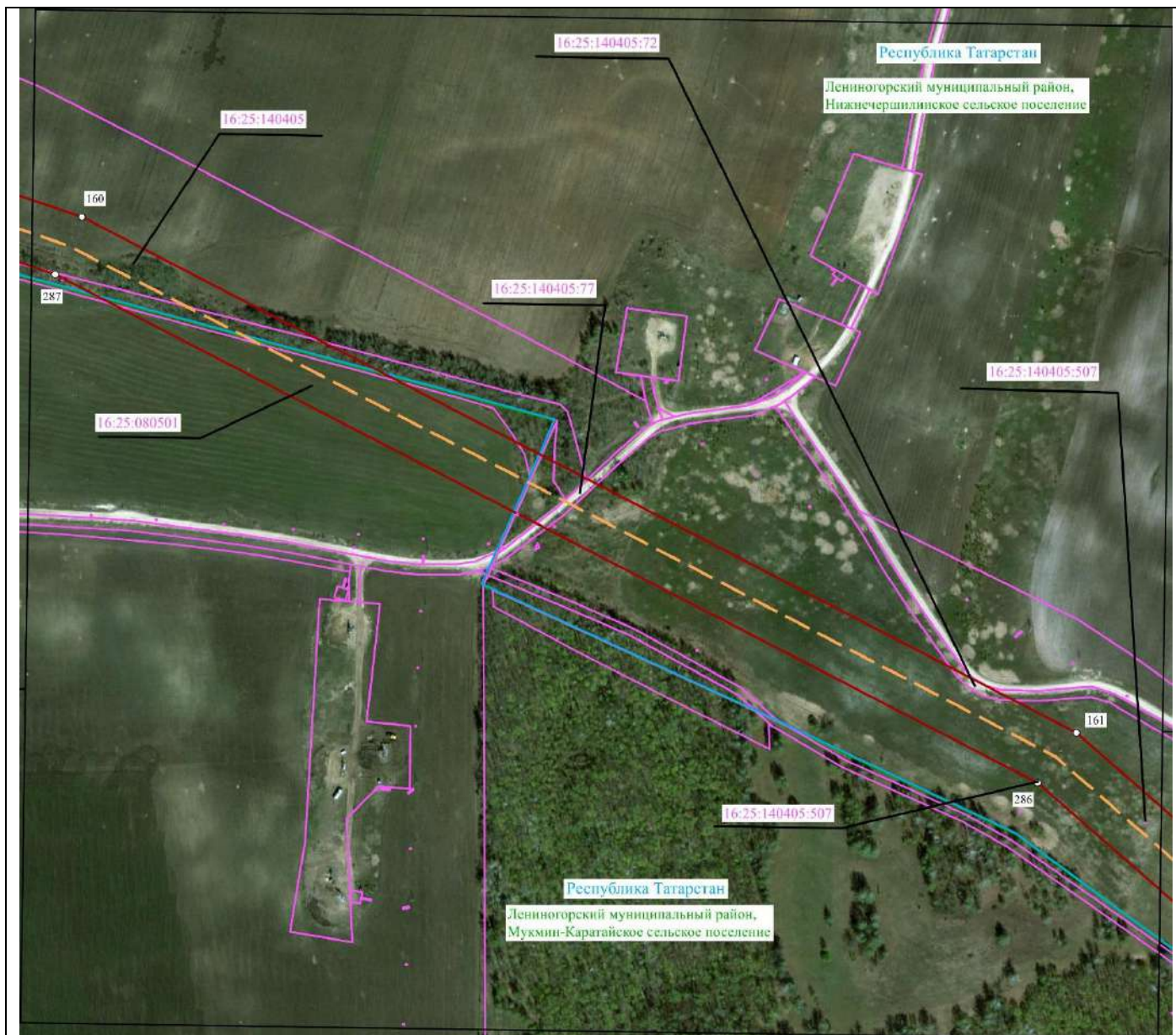
56:28:0000000 - кадастровый номер кадастрового квартала

56:28:0000000:75 - кадастровый номер земельного участка

Раздел 4

Схема расположения границ публичного сервитута в целях эксплуатации линейного объекта системы газоснабжения федерального значения «Магистральный этанопровод "Оренбург-Казань"»

Лист 1 Выноска 48



Масштаб 1 : 5000

Используемые условные знаки и обозначения:

- 1 - характерной точки
- — — — — - проектное местоположение инженерного сооружения (ось газопровода)
- — — — — - проектные границы публичного сервитута
- — — — — - граница субъекта Российской Федерации
- — — — — - граница муниципального района
- — — — — - граница сельского поселения
- — — — — - граница кадастрового квартала
- — — — — - граница земельного участка

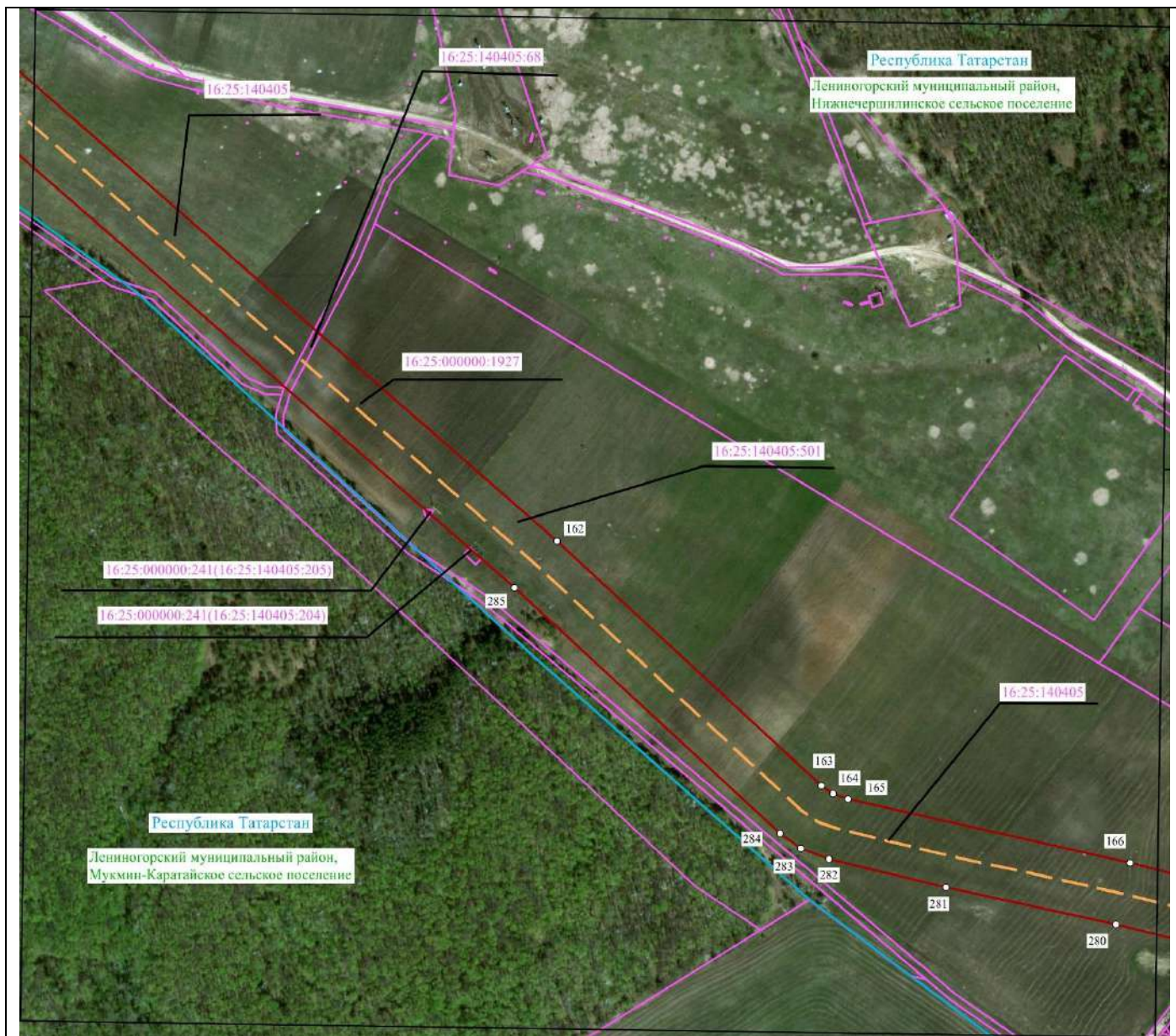
56:28:0000000 - кадастровый номер кадастрового квартала

56:28:0000000:75 - кадастровый номер земельного участка

Раздел 4

Схема расположения границ публичного сервитута в целях эксплуатации линейного объекта системы газоснабжения федерального значения «Магистральный этанопровод "Оренбург-Казань"»

Лист 1 Выноска 49



Масштаб 1 : 5000

Используемые условные знаки и обозначения:

- 1 - характерной точки
- — — — — - проектное местоположение инженерного сооружения (ось газопровода)
- — — — — - проектные границы публичного сервитута
- — — — — - граница субъекта Российской Федерации
- — — — — - граница муниципального района
- — — — — - граница сельского поселения
- — — — — - граница кадастрового квартала
- — — — — - граница земельного участка

56:28:0000000 - кадастровый номер кадастрового квартала

56:28:0000000:75 - кадастровый номер земельного участка

Раздел 4

Схема расположения границ публичного сервитута в целях эксплуатации линейного объекта системы газоснабжения федерального значения «Магистральный этанопровод "Оренбург-Казань"»

Лист 1 Выноска 50



Масштаб 1 : 5000

Используемые условные знаки и обозначения:

- 1 - характерной точки
- — — — — - проектное местоположение инженерного сооружения (ось газопровода)
- — — — — - проектные границы публичного сервитута
- — — — — - граница субъекта Российской Федерации
- — — — — - граница муниципального района
- — — — — - граница сельского поселения
- — — — — - граница кадастрового квартала
- — — — — - граница земельного участка

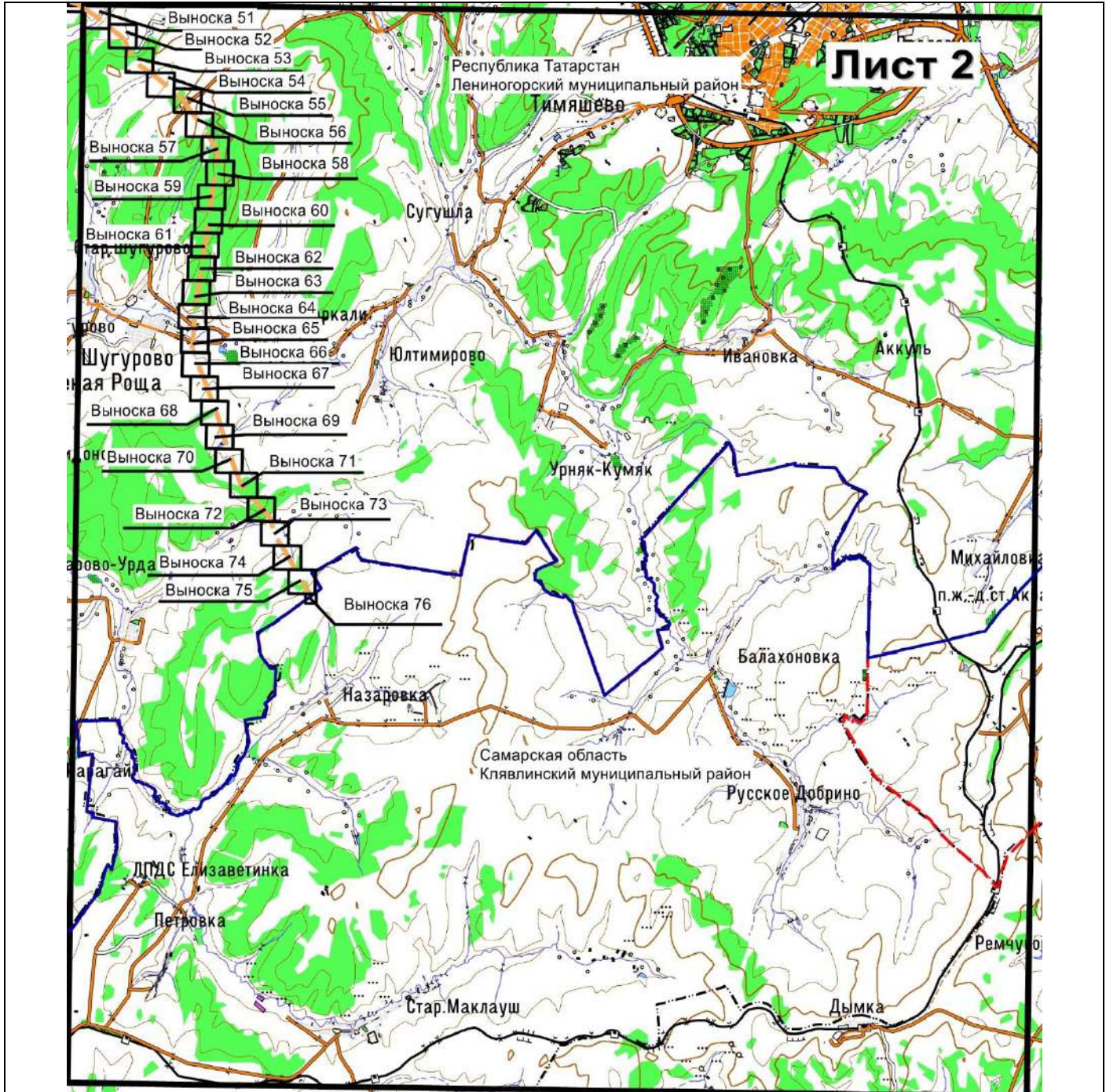
56:28:0000000 - кадастровый номер кадастрового квартала

56:28:0000000:75 - кадастровый номер земельного участка

Раздел 4

Схема расположения границ публичного сервитута в целях эксплуатации линейного объекта системы газоснабжения федерального значения «Магистральный этанопровод "Оренбург-Казань"»

Лист 2



Масштаб 1 : 200 000

Используемые условные знаки и обозначения:

— — — — — - проектное местоположение инженерного сооружения (ось газопровода)

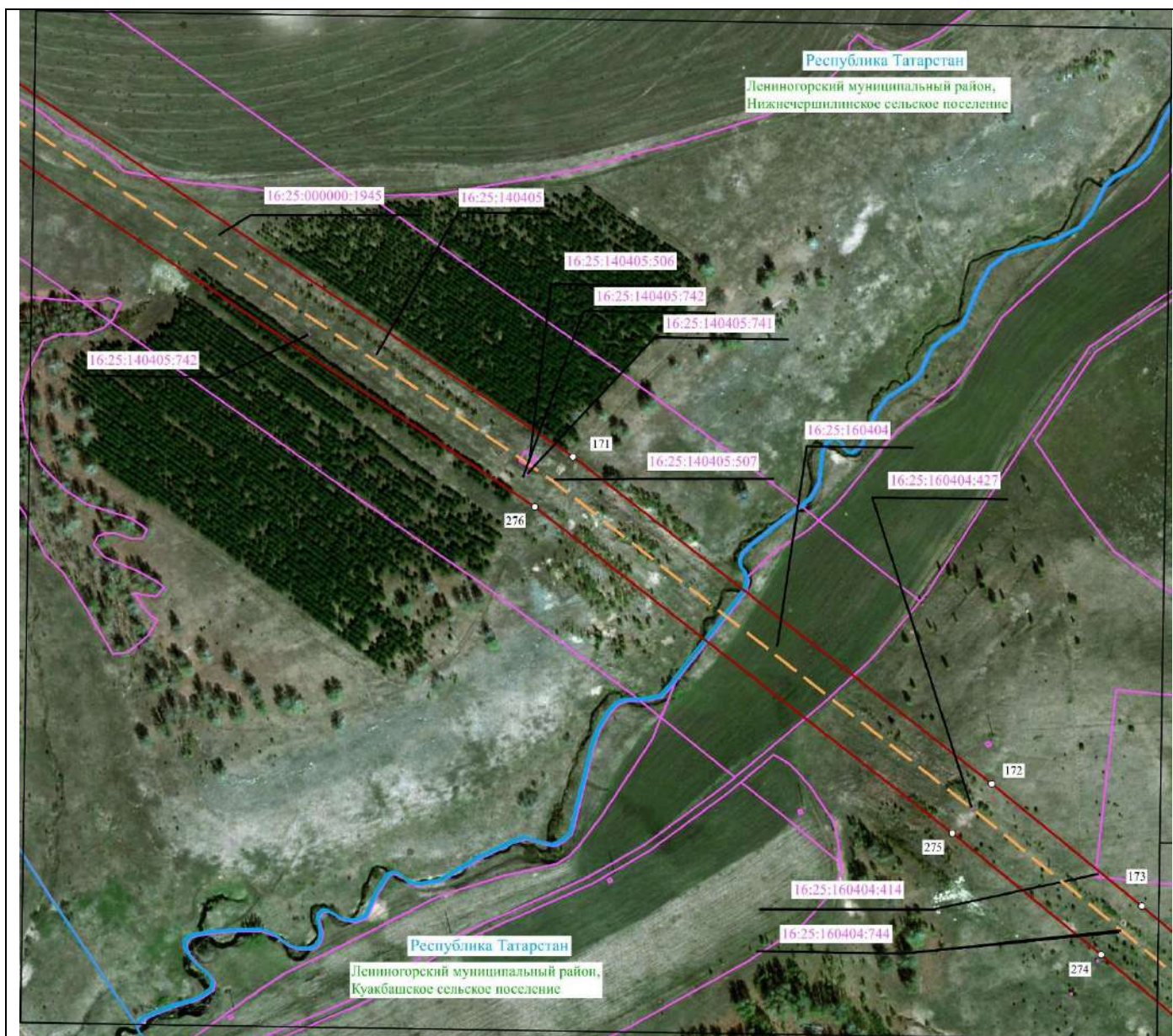
— — — — — - граница субъекта Российской Федерации

— — — — — - граница муниципального района

Раздел 4

Схема расположения границ публичного сервитута в целях эксплуатации линейного объекта системы газоснабжения федерального значения «Магистральный этанопровод "Оренбург-Казань"»

Лист 2 Выноска 51



Масштаб 1 : 5000

Используемые условные знаки и обозначения:

- 1 - характерной точки
- — — - проектное местоположение инженерного сооружения (ось газопровода)
- — — - проектные границы публичного сервитута
- — — - граница субъекта Российской Федерации
- — — - граница муниципального района
- — — - граница сельского поселения
- — — - граница кадастрового квартала
- — — - граница земельного участка

56:28:0000000 - кадастровый номер кадастрового квартала

56:28:0000000:75 - кадастровый номер земельного участка

Раздел 4

Схема расположения границ публичного сервитута в целях эксплуатации линейного объекта системы газоснабжения федерального значения «Магистральный этанопровод "Оренбург-Казань"»

Лист 2 Выноска 52



Масштаб 1 : 5000

Используемые условные знаки и обозначения:

- 1 - характерной точки
- — — — — - проектное местоположение инженерного сооружения (ось газопровода)
- — — — — - проектные границы публичного сервитута
- — — — — - граница субъекта Российской Федерации
- — — — — - граница муниципального района
- — — — — - граница сельского поселения
- — — — — - граница кадастрового квартала
- — — — — - граница земельного участка

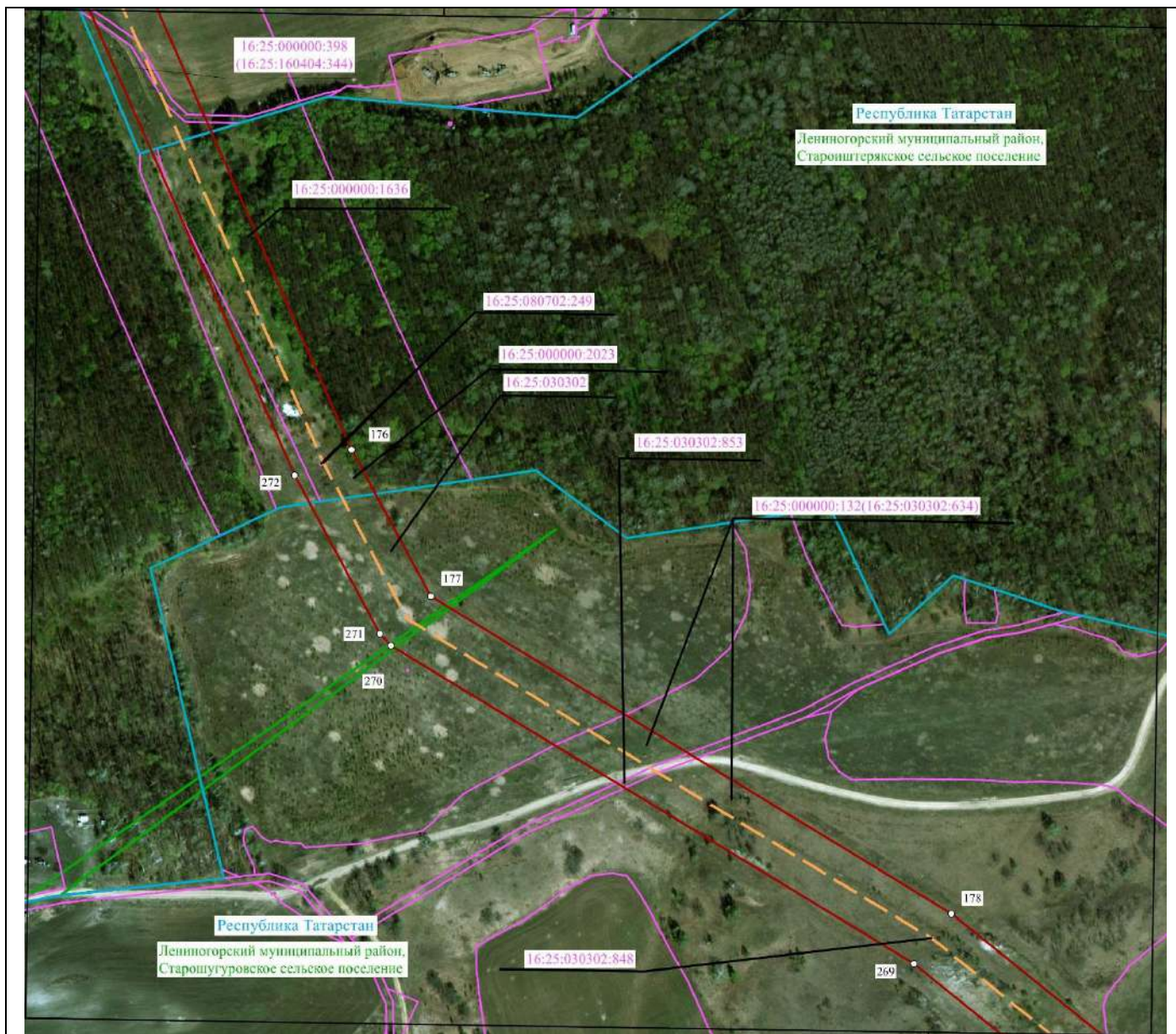
56:28:0000000 - кадастровый номер кадастрового квартала

56:28:0000000:75 - кадастровый номер земельного участка

Раздел 4

Схема расположения границ публичного сервитута в целях эксплуатации линейного объекта системы газоснабжения федерального значения «Магистральный этанопровод "Оренбург-Казань"»

Лист 2 Выноска 53



Масштаб 1 : 5000

Используемые условные знаки и обозначения:

- 1 - характерной точки
- — — — — - проектное местоположение инженерного сооружения (ось газопровода)
- — — — — - проектные границы публичного сервитута
- — — — — - граница субъекта Российской Федерации
- — — — — - граница муниципального района
- — — — — - граница сельского поселения
- — — — — - граница кадастрового квартала
- — — — — - граница земельного участка

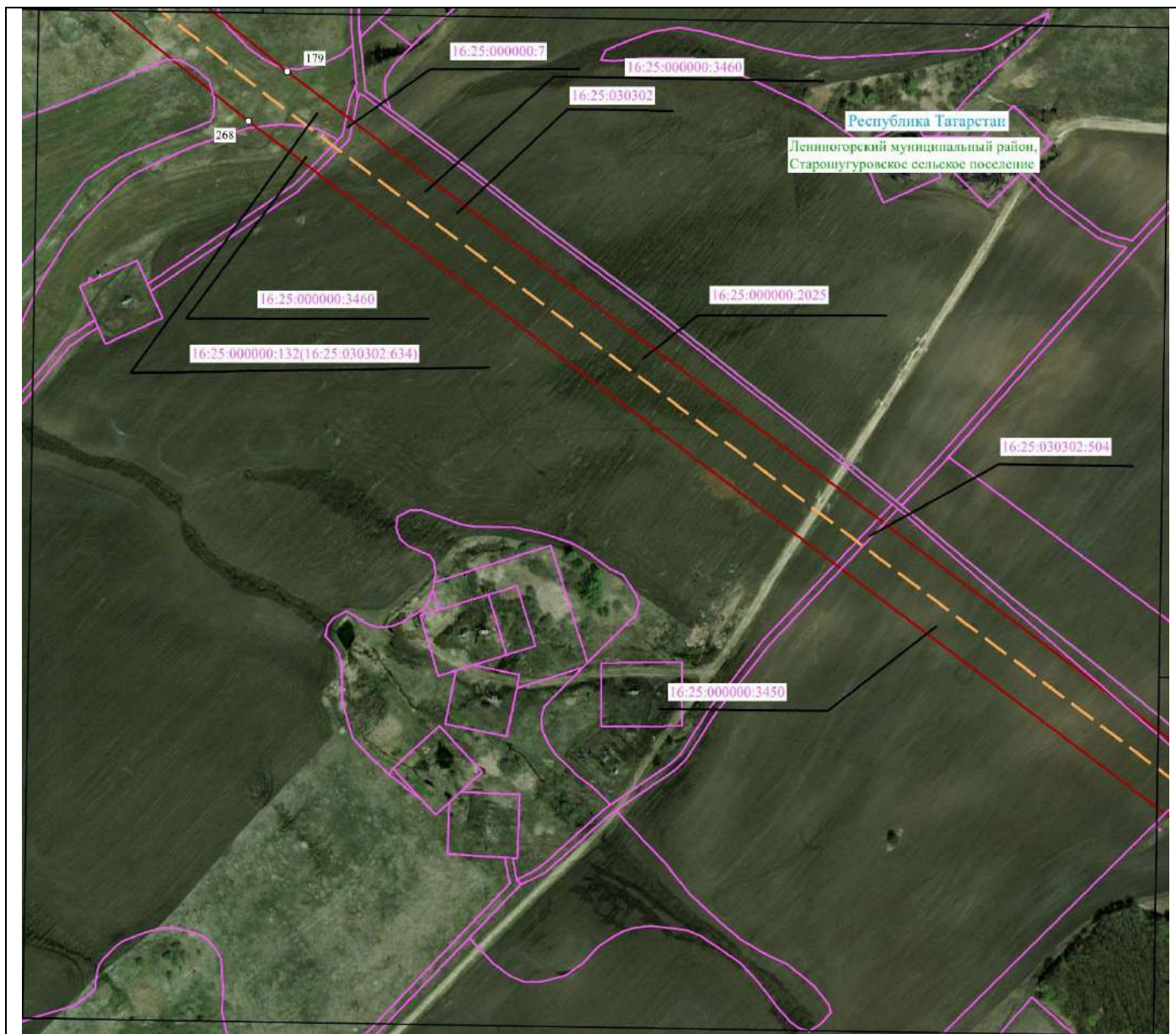
56:28:0000000 - кадастровый номер кадастрового квартала

56:28:0000000:75 - кадастровый номер земельного участка

Раздел 4

Схема расположения границ публичного сервитута в целях эксплуатации линейного объекта системы газоснабжения федерального значения «Магистральный этанопровод "Оренбург-Казань"»

Лист 2 Выноска 54



Масштаб 1 : 5000

Используемые условные знаки и обозначения:

- 1 - характерной точки
- — — — — - проектное местоположение инженерного сооружения (ось газопровода)
- — — — — - проектные границы публичного сервитута
- — — — — - граница субъекта Российской Федерации
- — — — — - граница муниципального района
- — — — — - граница сельского поселения
- — — — — - граница кадастрового квартала
- — — — — - граница земельного участка

56:28:0000000 - кадастровый номер кадастрового квартала

56:28:0000000:75 - кадастровый номер земельного участка

Раздел 4

Схема расположения границ публичного сервитута в целях эксплуатации линейного объекта системы газоснабжения федерального значения «Магистральный этанопровод "Оренбург-Казань"»

Лист 2 Выноска 55



Масштаб 1 : 5000

Используемые условные знаки и обозначения:

- 1 - характерной точки
- — — — — - проектное местоположение инженерного сооружения (ось газопровода)
- — — — — - проектные границы публичного сервитута
- — — — — - граница субъекта Российской Федерации
- — — — — - граница муниципального района
- — — — — - граница сельского поселения
- — — — — - граница кадастрового квартала
- — — — — - граница земельного участка

56:28:0000000 - кадастровый номер кадастрового квартала

56:28:0000000:75 - кадастровый номер земельного участка

Раздел 4

Схема расположения границ публичного сервитута в целях эксплуатации линейного объекта системы газоснабжения федерального значения «Магистральный этанопровод "Оренбург-Казань"»

Лист 2 Выноска 56



Масштаб 1 : 5000

Используемые условные знаки и обозначения:

- 1 - характерной точки
- — — — — - проектное местоположение инженерного сооружения (ось газопровода)
- - проектные границы публичного сервитута
- - граница субъекта Российской Федерации
- - граница муниципального района
- - граница сельского поселения
- - граница кадастрового квартала
- - граница земельного участка


56:28:0000000 - кадастровый номер кадастрового квартала

56:28:0000000:75 - кадастровый номер земельного участка

Раздел 4

Схема расположения границ публичного сервитута в целях эксплуатации линейного объекта системы газоснабжения федерального значения «Магистральный этанопровод "Оренбург-Казань"»

Лист 2 Выноска 57



Масштаб 1 : 5000

Используемые условные знаки и обозначения:

- 1 - характерной точки
- — — — — - проектное местоположение инженерного сооружения (ось газопровода)
- — — — — - проектные границы публичного сервитута
- - - - - - граница субъекта Российской Федерации
- — — — — - граница муниципального района
- — — — — - граница сельского поселения
- — — — — - граница кадастрового квартала
- — — — — - граница земельного участка


56:28:0000000 - кадастровый номер кадастрового квартала

56:28:0000000:75 - кадастровый номер земельного участка

Раздел 4

Схема расположения границ публичного сервитута в целях эксплуатации линейного объекта системы газоснабжения федерального значения «Магистральный этанопровод "Оренбург-Казань"»

Лист 2 Выноска 58



Масштаб 1 : 5000

Используемые условные знаки и обозначения:

- 1 - характерной точки
- — — — — - проектное местоположение инженерного сооружения (ось газопровода)
- — — — — - проектные границы публичного сервитута
- — — — — - граница субъекта Российской Федерации
- — — — — - граница муниципального района
- — — — — - граница сельского поселения
- — — — — - граница кадастрового квартала
- — — — — - граница земельного участка
- 56:28:0000000 - кадастровый номер кадастрового квартала
- 56:28:0000000:75 - кадастровый номер земельного участка

Раздел 4

Схема расположения границ публичного сервитута в целях эксплуатации линейного объекта системы газоснабжения федерального значения «Магистральный этанопровод "Оренбург-Казань"»

Лист 2 Выноска 59



Масштаб 1 : 5000

Используемые условные знаки и обозначения:

- 1 - характерной точки
- — — — — - проектное местоположение инженерного сооружения (ось газопровода)
- — — — — - проектные границы публичного сервитута
- — — — — - граница субъекта Российской Федерации
- — — — — - граница муниципального района
- — — — — - граница сельского поселения
- — — — — - граница кадастрового квартала
- — — — — - граница земельного участка

56:28:0000000 - кадастровый номер кадастрового квартала

56:28:0000000:75 - кадастровый номер земельного участка

Раздел 4

Схема расположения границ публичного сервитута в целях эксплуатации линейного объекта системы газоснабжения федерального значения «Магистральный этанопровод "Оренбург-Казань"»

Лист 2 Выноска 60



Масштаб 1 : 5000

Используемые условные знаки и обозначения:

○ 1 - характерной точки

— — — — — - проектное местоположение инженерного сооружения (ось газопровода)

— — — — — - проектные границы публичного сервитута

— — — — — - граница субъекта Российской Федерации

— — — — — - граница муниципального района

— — — — — - граница сельского поселения

— — — — — - граница кадастрового квартала

— — — — — - граница земельного участка

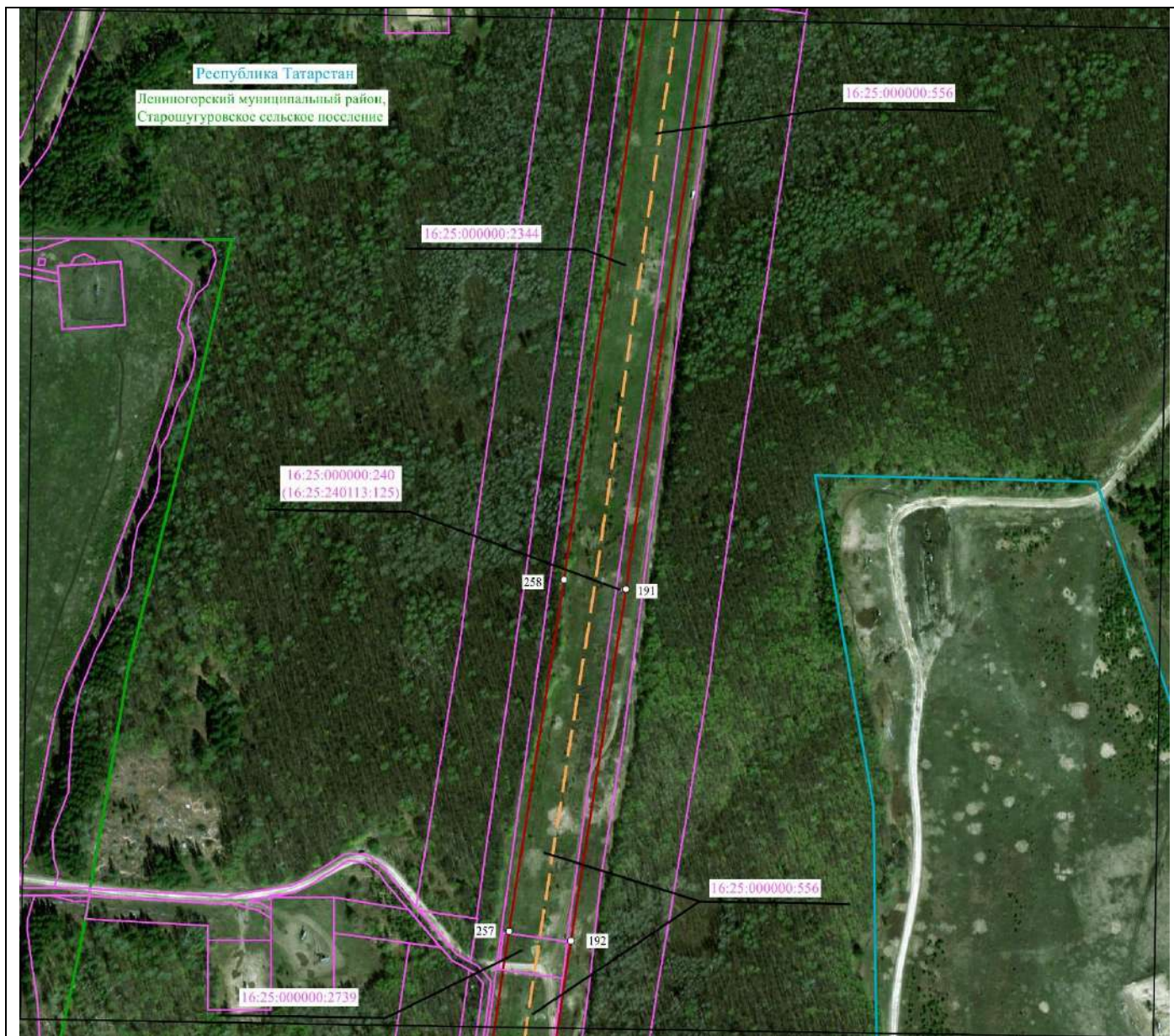
56:28:0000000 - кадастровый номер кадастрового квартала

56:28:0000000:75 - кадастровый номер земельного участка

Раздел 4

Схема расположения границ публичного сервитута в целях эксплуатации линейного объекта системы газоснабжения федерального значения «Магистральный этанопровод "Оренбург-Казань"»

Лист 2 Выноска 61



Масштаб 1 : 5000

Используемые условные знаки и обозначения:

- 1 - характерной точки
- — — — — - проектное местоположение инженерного сооружения (ось газопровода)
- — — — — - проектные границы публичного сервитута
- — — — — - граница субъекта Российской Федерации
- — — — — - граница муниципального района
- — — — — - граница сельского поселения
- — — — — - граница кадастрового квартала
- — — — — - граница земельного участка

56:28:0000000 - кадастровый номер кадастрового квартала

56:28:0000000:75 - кадастровый номер земельного участка

Раздел 4

Схема расположения границ публичного сервитута в целях эксплуатации линейного объекта системы газоснабжения федерального значения «Магистральный этанопровод "Оренбург-Казань"»

Лист 2 Выноска 62



Масштаб 1 : 5000

Используемые условные знаки и обозначения:

- 1 - характерной точки
- — — - проектное местоположение инженерного сооружения (ось газопровода)
- — — - проектные границы публичного сервитута
- — — - граница субъекта Российской Федерации
- — — - граница муниципального района
- — — - граница сельского поселения
- — — - граница кадастрового квартала
- — — - граница земельного участка

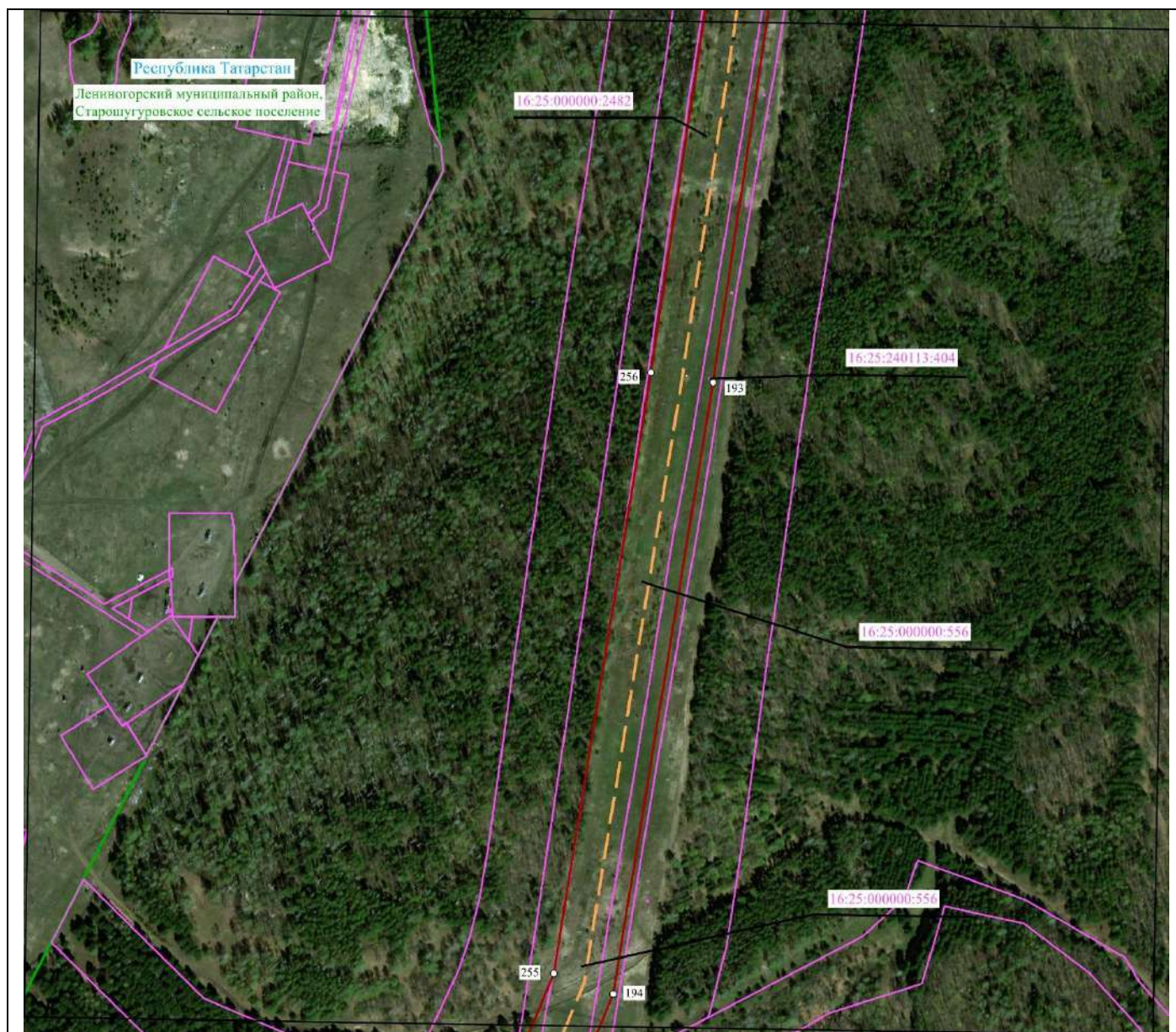
56:28:0000000 - кадастровый номер кадастрового квартала

56:28:0000000:75 - кадастровый номер земельного участка

Раздел 4

Схема расположения границ публичного сервитута в целях эксплуатации линейного объекта системы газоснабжения федерального значения «Магистральный этанопровод "Оренбург-Казань"»

Лист 2 Выноска 63



Масштаб 1 : 5000

Используемые условные знаки и обозначения:

○ 1 - характерной точки

— — — — — - проектное местоположение инженерного сооружения (ось газопровода)

— — — — — - проектные границы публичного сервитута

— — — — — - граница субъекта Российской Федерации

— — — — — - граница муниципального района

— — — — — - граница сельского поселения

— — — — — - граница кадастрового квартала

— — — — — - граница земельного участка


56:28:0000000 - кадастровый номер кадастрового квартала

56:28:0000000:75 - кадастровый номер земельного участка

Раздел 4

Схема расположения границ публичного сервитута в целях эксплуатации линейного объекта системы газоснабжения федерального значения «Магистральный этанопровод "Оренбург-Казань"»

Лист 2 Выноска 64



Масштаб 1 : 5000

Используемые условные знаки и обозначения:

- 1 - характерной точки
 - — — — — - проектное местоположение инженерного сооружения (ось газопровода)
 - — — — — - проектные границы публичного сервитута
 - — — — — - граница субъекта Российской Федерации
 - — — — — - граница муниципального района
 - — — — — - граница сельского поселения
 - — — — — - граница кадастрового квартала
 - — — — — - граница земельного участка
- 56:28:0000000 - кадастровый номер кадастрового квартала
56:28:0000000:75 - кадастровый номер земельного участка

Раздел 4

Схема расположения границ публичного сервитута в целях эксплуатации линейного объекта системы газоснабжения федерального значения «Магистральный этанопровод "Оренбург-Казань"»

Лист 2 Выноска 65



Масштаб 1 : 5000

Используемые условные знаки и обозначения:

- 1 - характерной точки
- — — — — - проектное местоположение инженерного сооружения (ось газопровода)
- — — — — - проектные границы публичного сервитута
- — — — — - граница субъекта Российской Федерации
- — — — — - граница муниципального района
- — — — — - граница сельского поселения
- — — — — - граница кадастрового квартала
- — — — — - граница земельного участка

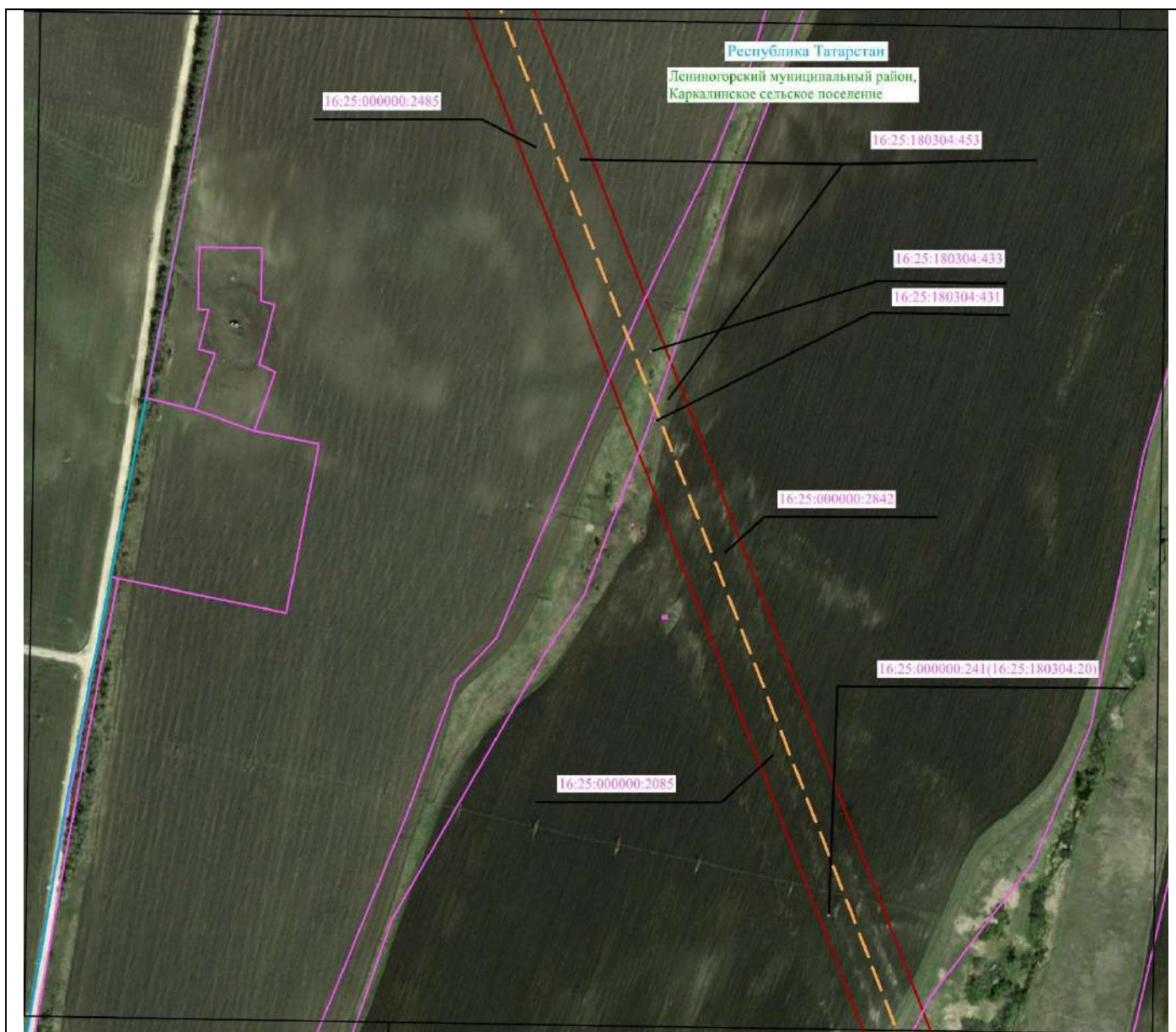
56:28:0000000 - кадастровый номер кадастрового квартала

56:28:0000000:75 - кадастровый номер земельного участка

Раздел 4

Схема расположения границ публичного сервитута в целях эксплуатации линейного объекта системы газоснабжения федерального значения «Магистральный этанопровод "Оренбург-Казань"»

Лист 2 Выноска 66



Масштаб 1 : 5000

Используемые условные знаки и обозначения:

- 1 - характерной точки
 - — — - проектное местоположение инженерного сооружения (ось газопровода)
 - — — - проектные границы публичного сервитута
 - — — - граница субъекта Российской Федерации
 - — — - граница муниципального района
 - — — - граница сельского поселения
 - — — - граница кадастрового квартала
 - — — - граница земельного участка
- 56:28:0000000 - кадастровый номер кадастрового квартала
56:28:0000000:75 - кадастровый номер земельного участка

Раздел 4

Схема расположения границ публичного сервитута в целях эксплуатации линейного объекта системы газоснабжения федерального значения «Магистральный этанопровод "Оренбург-Казань"»

Лист 2 Выноска 67



Масштаб 1 : 5000

Используемые условные знаки и обозначения:

- 1 - характерной точки
- — — — — - проектное местоположение инженерного сооружения (ось газопровода)
- — — — — - проектные границы публичного сервитута
- — — — — - граница субъекта Российской Федерации
- — — — — - граница муниципального района
- — — — — - граница сельского поселения
- — — — — - граница кадастрового квартала
- — — — — - граница земельного участка

56:28:0000000 - кадастровый номер кадастрового квартала

56:28:0000000:75 - кадастровый номер земельного участка

Раздел 4

Схема расположения границ публичного сервитута в целях эксплуатации линейного объекта системы газоснабжения федерального значения «Магистральный этанопровод "Оренбург-Казань"»

Лист 2 Выноска 68



Масштаб 1 : 5000

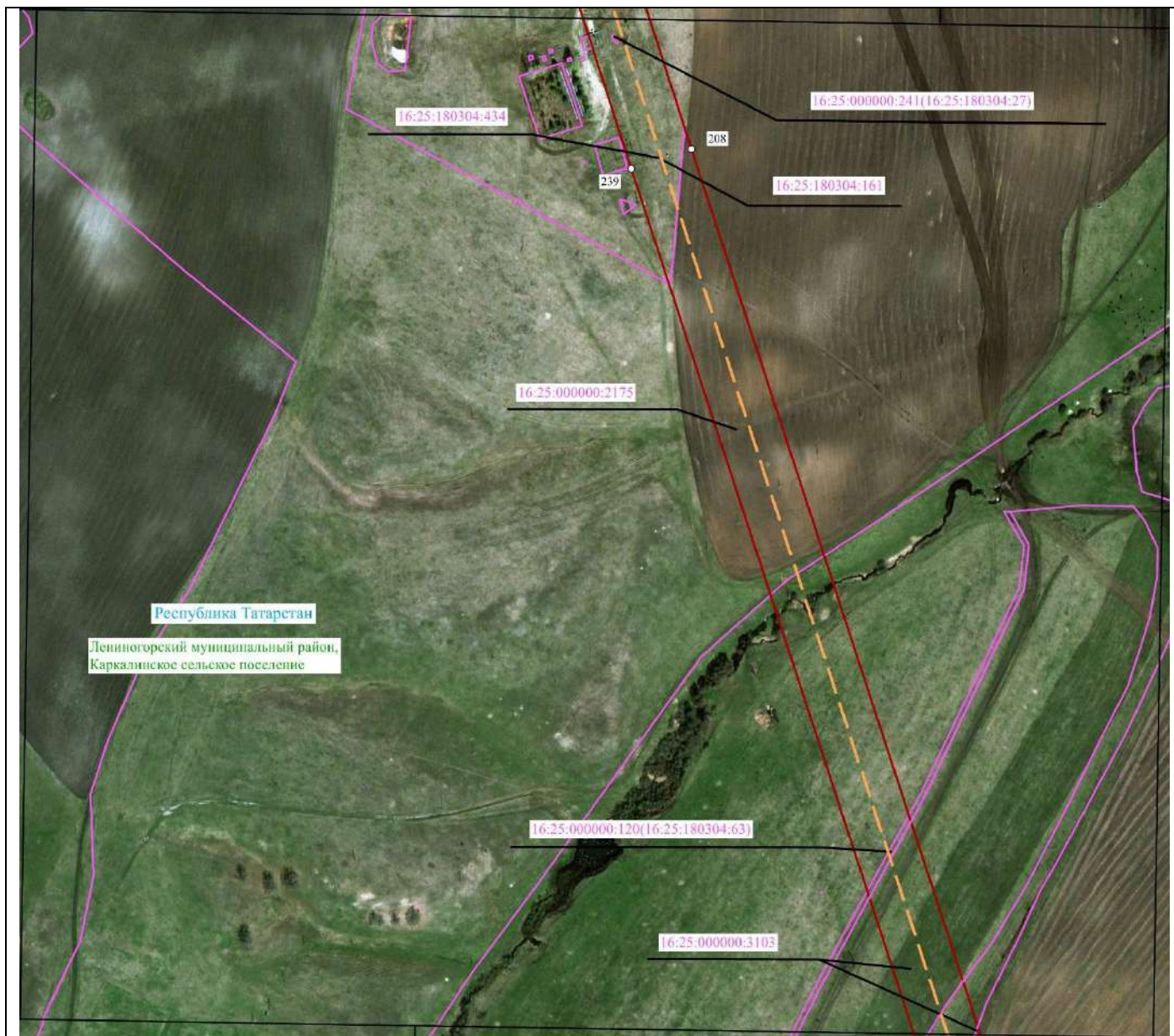
Используемые условные знаки и обозначения:

- 1 - характерной точки
- — — — — - проектное местоположение инженерного сооружения (ось газопровода)
- — — — — - проектные границы публичного сервитута
- - - - - - граница субъекта Российской Федерации
- — — — — - граница муниципального района
- — — — — - граница сельского поселения
- — — — — - граница кадастрового квартала
- — — — — - граница земельного участка
- 56:28:0000000 - кадастровый номер кадастрового квартала
- 56:28:0000000:75 - кадастровый номер земельного участка

Раздел 4

Схема расположения границ публичного сервитута в целях эксплуатации линейного объекта системы газоснабжения федерального значения «Магистральный этанопровод "Оренбург-Казань"»

Лист 2 Выноска 69



Масштаб 1 : 5000

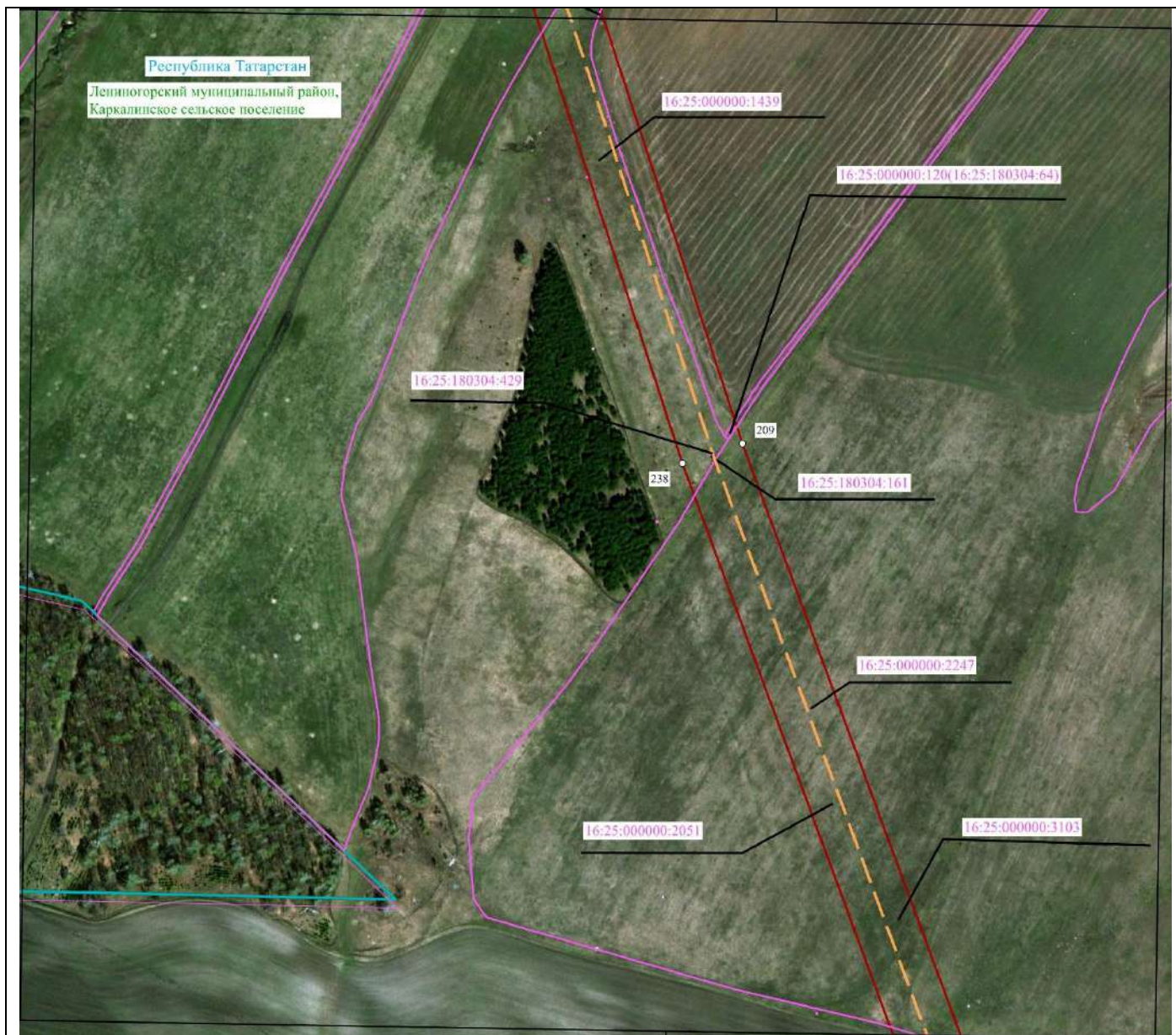
Используемые условные знаки и обозначения:

- 1 - характерной точки
 - — — — — - проектное местоположение инженерного сооружения (ось газопровода)
 - — — — — - проектные границы публичного сервитута
 - — — — — - граница субъекта Российской Федерации
 - — — — — - граница муниципального района
 - — — — — - граница сельского поселения
 - — — — — - граница кадастрового квартала
 - — — — — - граница земельного участка
- 56:28:0000000 - кадастровый номер кадастрового квартала
56:28:0000000:75 - кадастровый номер земельного участка

Раздел 4

Схема расположения границ публичного сервитута в целях эксплуатации линейного объекта системы газоснабжения федерального значения «Магистральный этанопровод "Оренбург-Казань"»

Лист 2 Выноска 70



Масштаб 1 : 5000

Используемые условные знаки и обозначения:

- 1 - характерной точки
 - — — - проектное местоположение инженерного сооружения (ось газопровода)
 - — — - проектные границы публичного сервитута
 - — — - граница субъекта Российской Федерации
 - — — - граница муниципального района
 - — — - граница сельского поселения
 - — — - граница кадастрового квартала
 - — — - граница земельного участка
- 56:28:0000000 - кадастровый номер кадастрового квартала
56:28:0000000:75 - кадастровый номер земельного участка

Раздел 4

Схема расположения границ публичного сервитута в целях эксплуатации линейного объекта системы газоснабжения федерального значения «Магистральный этанопровод "Оренбург-Казань"»

Лист 2 Выноска 71



Масштаб 1 : 5000

Используемые условные знаки и обозначения:

- 1 - характерной точки
- — — — — - проектное местоположение инженерного сооружения (ось газопровода)
- — — — — - проектные границы публичного сервитута
- — — — — - граница субъекта Российской Федерации
- — — — — - граница муниципального района
- — — — — - граница сельского поселения
- — — — — - граница кадастрового квартала
- — — — — - граница земельного участка

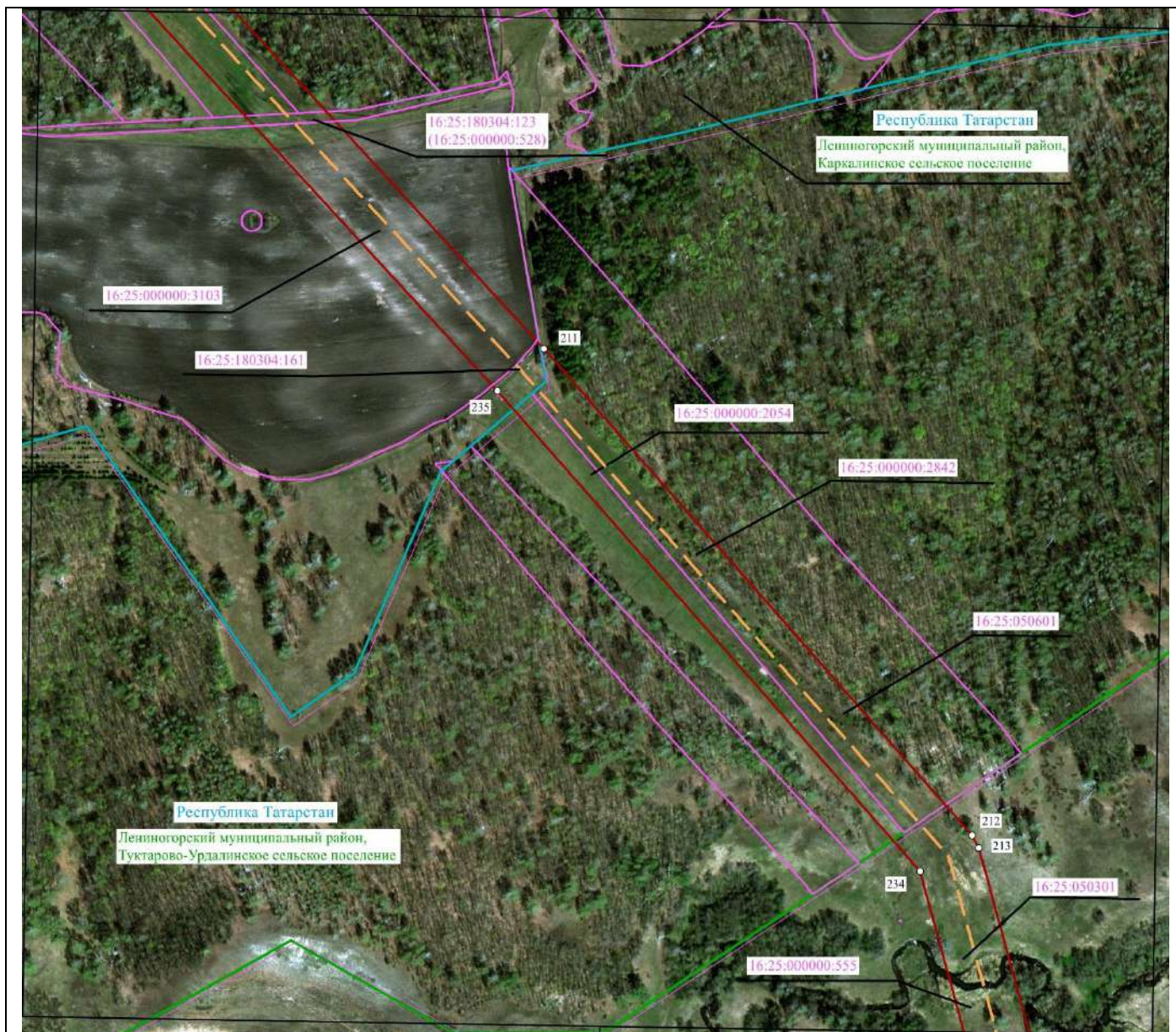
56:28:0000000 - кадастровый номер кадастрового квартала

56:28:0000000:75 - кадастровый номер земельного участка

Раздел 4

Схема расположения границ публичного сервитута в целях эксплуатации линейного объекта системы газоснабжения федерального значения «Магистральный этанопровод "Оренбург-Казань"»

Лист 2 Выноска 72



Масштаб 1 : 5000

Используемые условные знаки и обозначения:

- 1 - характерной точки
- — — — — - проектное местоположение инженерного сооружения (ось газопровода)
- — — — — - проектные границы публичного сервитута
- — — — — - граница субъекта Российской Федерации
- — — — — - граница муниципального района
- — — — — - граница сельского поселения
- — — — — - граница кадастрового квартала
- — — — — - граница земельного участка

56:28:0000000 - кадастровый номер кадастрового квартала

56:28:0000000:75 - кадастровый номер земельного участка

Раздел 4

Схема расположения границ публичного сервитута в целях эксплуатации линейного объекта системы газоснабжения федерального значения «Магистральный этанопровод "Оренбург-Казань"»

Лист 2 Выноска 73



Масштаб 1 : 5000

Используемые условные знаки и обозначения:

○ 1 - характерной точки

— — — — — - проектное местоположение инженерного сооружения (ось газопровода)

— — — — — - проектные границы публичного сервитута

— — — — — - граница субъекта Российской Федерации

— — — — — - граница муниципального района

— — — — — - граница сельского поселения

— — — — — - граница кадастрового квартала

— — — — — - граница земельного участка

56:28:0000000 - кадастровый номер кадастрового квартала

56:28:0000000:75 - кадастровый номер земельного участка

Раздел 4

Схема расположения границ публичного сервитута в целях эксплуатации линейного объекта системы газоснабжения федерального значения «Магистральный этанопровод "Оренбург-Казань"»

Лист 2 Выноска 74



Масштаб 1 : 5000

Используемые условные знаки и обозначения:

○ 1 - характерной точки

— — — — — - проектное местоположение инженерного сооружения (ось газопровода)

— — — — — - проектные границы публичного сервитута

— — — — — - граница субъекта Российской Федерации

— — — — — - граница муниципального района

— — — — — - граница сельского поселения

— — — — — - граница кадастрового квартала

— — — — — - граница земельного участка

56:28:0000000 - кадастровый номер кадастрового квартала

56:28:0000000:75 - кадастровый номер земельного участка

Раздел 4

Схема расположения границ публичного сервитута в целях эксплуатации линейного объекта системы газоснабжения федерального значения «Магистральный этанопровод "Оренбург-Казань"»

Лист 2 Выноска 75



Масштаб 1 : 5000

Используемые условные знаки и обозначения:

- 1 - характерной точки
- — — — — - проектное местоположение инженерного сооружения (ось газопровода)
- — — — — - проектные границы публичного сервитута
- - - - - - - граница субъекта Российской Федерации
- — — — — - граница муниципального района
- — — — — - граница сельского поселения
- — — — — - граница кадастрового квартала
- — — — — - граница земельного участка

56:28:0000000 - кадастровый номер кадастрового квартала

56:28:0000000:75 - кадастровый номер земельного участка

Раздел 4

Схема расположения границ публичного сервитута в целях эксплуатации линейного объекта системы газоснабжения федерального значения «Магистральный этанопровод "Оренбург-Казань"»

Лист 2 Выноска 76



Масштаб 1 : 2000

Используемые условные знаки и обозначения:

- 1 - характерной точки
 - — — — — - проектное местоположение инженерного сооружения (ось газопровода)
 - — — — — - проектные границы публичного сервитута
 - — — — — - граница субъекта Российской Федерации
 - — — — — - граница муниципального района
 - — — — — - граница сельского поселения
 - — — — — - граница кадастрового квартала
 - — — — — - граница земельного участка
- 56:28:0000000 - кадастровый номер кадастрового квартала
56:28:0000000:75 - кадастровый номер земельного участка